





# Sites préhistoriques et grottes ornées de la vallée de la Vézère

Sites préhistoriques et grottes ornées de la vallée de la Vézère *  Patrimoine mondial de l'UNESCO	
	
<b>Pays</b>	 France
<b>Subdivision</b>	Dordogne, Aquitaine
<b>Type</b>	Culturel
<b>Critères</b>	(i) (iii) <sup>[1]</sup>
<b>Numéro d'identification</b>	85 <sup>[2]</sup>
<b>Zone géographique</b>	Europe et Amérique du Nord **
<b>Année d'inscription</b>	1979 (3 <sup>e</sup> session)
* Descriptif officiel UNESCO	
** Classification géographique UNESCO	
<a href="#">modifier</a> <sup>[3]</sup> 	

Les **sites préhistoriques et grottes ornées de la vallée de la Vézère** constituent un ensemble de sites préhistoriques exceptionnels, répartis sur une quarantaine de kilomètres le long de la vallée de la Vézère entre Les Eyzies-de-Tayac et Montignac, en France dans le département de la Dordogne, région Aquitaine.

## Inscription au patrimoine mondial

Ces sites ont été classés au patrimoine mondial par l'Unesco en octobre 1979. L'inscription concerne essentiellement des grottes ornées parmi les plus importantes pour l'étude de l'art pariétal du Paléolithique supérieur, mais aussi un certain nombre de sites archéologiques.

La description du bien culturel classé par l'Unesco mentionne 147 gisements paléolithiques et 25 grottes ornées, dans une zone de 30 km sur 40 km environ, ainsi que les centaines de milliers de vestiges lithiques osseux et artistiques qui y ont été découverts : 500 000 objets en silex taillé, 844 ustensiles divers et œuvres artistiques.

Une liste exhaustive de tous les sites concernés ne peut être dressée ici, mais certains gisements et grottes sont inscrits nominativement.

## Liste des principaux sites classés cités par l'Unesco



Plaque à l'abri de Cro-Magnon

## Liste des principaux sites classés par l'UNESCO

Site	Remarque	Coordonnées	Commune
<b>Grottes ornées</b>			
Abri du Poisson	visites sur RDV	44° 56' 38.8" N 0° 59' 54.2" E <sup>[4]</sup>	Les Eyzies-de-Tayac-Sireuil
Grotte de Font-de-Gaume	nombre de visiteurs limité	44° 56' 13.2" N 1° 01' 35.6" E <sup>[5]</sup>	
Grotte de la Vache	site fermé	44° 55' 28.9" N 1° 01' 14.1" E <sup>[6]</sup>	
Grotte des Combarelles	nombre de visiteurs limité	44° 56' 36.8" N 1° 02' 31.6" E <sup>[7]</sup>	
Abri de Cap-Blanc	nombre de visiteurs limité	44° 56' 44.3" N 1° 05' 50.6" E <sup>[8]</sup>	Marquay (sur Vézère)
Grotte de Lascaux	site fermé	45° 03' 13.3" N 1° 10' 12.0" E <sup>[9]</sup>	Montignac (sur Vézère)
Grotte de Rouffignac ou <i>Cro-de-Granville</i> ou <i>Grotte de Miremont</i>	nombre de visiteurs limité	45° 00' 31.7" N 0° 59' 15.5" E <sup>[10]</sup>	Rouffignac-Saint-Cernin-de-Reilhac
Grotte de Saint-Cirq ou <i>Grotte du Sorcier</i>	nombre de visiteurs limité	44° 55' 33.9" N 0° 58' 02.9" E <sup>[11]</sup>	Saint-Cirq (du Bugue)
<b>Gisements</b>			
Abri de Cro-Magnon	site libre d'accès	44° 56' 25.6" N 1° 00' 34.6" E <sup>[12]</sup>	Les Eyzies-de-Tayac-Sireuil
La Micoque	visite sur RDV	44° 57' 27.6" N 1° 00' 23.5" E <sup>[13]</sup>	
Lauferie-Basse	visite sur RDV fouilles en cours	44° 57' 03.8" N 0° 59' 57.5" E <sup>[14]</sup>	
Lauferie-Haute	visite sur RDV	44° 57' 11.8" N 1° 00' 12.3" E <sup>[15]</sup>	
Grotte du Grand Roc	ouvert à la visite	44° 56' 58.2" N 0° 59' 54.0" E <sup>[16]</sup>	
Les deux abris du Moustier	visite sur RDV	44° 59' 39.6" N 1° 03' 35.5" E <sup>[17]</sup>	Saint-Léon-sur-Vézère et Peyzac-le-Moustier
Abri de la Madeleine	site non accessible accès dangereux	44° 58' 01.3" N 1° 02' 11.1" E <sup>[18]</sup>	Tursac

## Autres sites inclus dans la liste, souvent inscrits aussi aux Monuments nationaux

D'autres sites sont présents dans les villages de :

- Les Eyzies-de-Tayac (dont l'abri Pataud, la Grotte de Bernifal) ;
- Le Bugue (dont la Grotte de Bara-Bahau) ;
- Marquay (dont la grotte de La Grèze avec un bison sculpté en bas-relief, l'abri de Laussel avec des figures humaines en bas-relief, gisement d'origine de la *Vénus à la Corne*, les abris du Masnègre datant du Périgordien, du Pigeonnier, de Cacaro, Pageyrol, et Bout-du-Monde, et la grotte de Puymartin) ;
- Montignac sur Vézère (dont la grotte du Regourdou, où l'on a trouvé des vestiges de néandertaliens et d'ours, et le gisement préhistorique de La Balutie) ;
- Manaurie-Rouffignac (dont la grotte de Veyssou : gravures pariétales) ;
- Savignac-de-Miremont, gisement de La Ferrassie ;
- Saint-Cirq du Bugue ;
- Saint-Léon-sur-Vézère (dont les sites de Sous-le-Roc, de La Rochette, La Tuilière) ;
- Sergeac (abri Reverdit avec sculptures, abri du Four, Labattut, La Souquette, Roc d'acier, Abri Castanet et Blanchard : peintures et parures aurignaciennes, fouilles en cours) ;
- Tursac (dont les gisements préhistoriques de Liveyre, l'abri Cellier, l'abri de la Forêt, l'abri du Ruth, la Roque Barbel, l'abri de la Maison forte de Reignac, l'abri du Facteur, les abris de Langle, de Villepin, du Boulou).

## Extrait de la justification d'inscription

« Certains des ensembles figurés des grottes de la Vézère sont mondialement connus en tant que chef d'œuvre de l'art préhistorique : la « *Vénus de Laussel* » et la « *Frise des chevaux* » en haut-relief du *Cap Blanc* (Marquay), et surtout les fameuses peintures pariétales de la *grotte de Lascaux* (Montignac) dont la découverte, en 1940, a marqué une date dans l'histoire de l'art préhistorique : des scènes de chasse habilement composées, mettent en œuvre une centaine environ de figures animales, étonnantes par la précision de l'observation, la richesse des coloris et la vivacité du rendu.

Les objets et les œuvres d'art repérés dans la vallée de la Vézère sont les témoins extrêmement rares de civilisations depuis longtemps disparues, très difficiles à appréhender. Ce matériel, infiniment précieux pour la connaissance des périodes les plus reculées de l'histoire des hommes, est bien antérieur à l'Antiquité proprement dite, remontant jusqu'à la période paléolithique. Il présente un intérêt universel, aussi exceptionnel sur le plan historique que d'un point de vue ethnologique, anthropologique ou esthétique. »

## Visites

Certains de ces sites sont fermés au public, comme la Grotte de Lascaux. Cependant, plus de la moitié sont encore ouverts aux visites. Par ailleurs, des reproductions ont été réalisées (Lascaux II) pour permettre au public de découvrir ce patrimoine exceptionnel.

## Références

[1] <http://whc.unesco.org/fr/criteres/>

[2] <http://whc.unesco.org/fr/list/85>

[3] [http://fr.wikipedia.org/w/index.php?title=Sites\\_pr%C3%A9historiques\\_et\\_grottes\\_orn%C3%A9es\\_de\\_la\\_vall%C3%A9e\\_de\\_la\\_V%C3%A9z%C3%A8re&action=edit&section=0](http://fr.wikipedia.org/w/index.php?title=Sites_pr%C3%A9historiques_et_grottes_orn%C3%A9es_de_la_vall%C3%A9e_de_la_V%C3%A9z%C3%A8re&action=edit&section=0)

[4] [http://tools.wmflabs.org/geohack/geohack.php?pagename=Sites\\_pr%C3%A9historiques\\_et\\_grottes\\_orn%C3%A9es\\_de\\_la\\_vall%C3%A9e\\_de\\_la\\_V%C3%A9z%C3%A8re&language=fr&params=44\\_56\\_38.8\\_N\\_0\\_59\\_54.2\\_E\\_](http://tools.wmflabs.org/geohack/geohack.php?pagename=Sites_pr%C3%A9historiques_et_grottes_orn%C3%A9es_de_la_vall%C3%A9e_de_la_V%C3%A9z%C3%A8re&language=fr&params=44_56_38.8_N_0_59_54.2_E_)

[5] [http://tools.wmflabs.org/geohack/geohack.php?pagename=Sites\\_pr%C3%A9historiques\\_et\\_grottes\\_orn%C3%A9es\\_de\\_la\\_vall%C3%A9e\\_de\\_la\\_V%C3%A9z%C3%A8re&language=fr&params=44\\_56\\_38.8\\_N\\_0\\_59\\_54.2\\_E\\_](http://tools.wmflabs.org/geohack/geohack.php?pagename=Sites_pr%C3%A9historiques_et_grottes_orn%C3%A9es_de_la_vall%C3%A9e_de_la_V%C3%A9z%C3%A8re&language=fr&params=44_56_38.8_N_0_59_54.2_E_)

- language=fr&params=44\_56\_13.2\_N\_1\_01\_35.6\_E\_
- [6] [http://tools.wmflabs.org/geohack/geohack.php?pagename=Sites\\_pr%C3%A9historiques\\_et\\_grottes\\_orn%C3%A9es\\_de\\_la\\_vall%C3%A9e\\_de\\_la\\_V%C3%A9z%C3%A8re&language=fr&params=44\\_55\\_28.9\\_N\\_1\\_01\\_14.1\\_E\\_](http://tools.wmflabs.org/geohack/geohack.php?pagename=Sites_pr%C3%A9historiques_et_grottes_orn%C3%A9es_de_la_vall%C3%A9e_de_la_V%C3%A9z%C3%A8re&language=fr&params=44_55_28.9_N_1_01_14.1_E_)
- [7] [http://tools.wmflabs.org/geohack/geohack.php?pagename=Sites\\_pr%C3%A9historiques\\_et\\_grottes\\_orn%C3%A9es\\_de\\_la\\_vall%C3%A9e\\_de\\_la\\_V%C3%A9z%C3%A8re&language=fr&params=44\\_56\\_36.8\\_N\\_1\\_02\\_31.6\\_E\\_](http://tools.wmflabs.org/geohack/geohack.php?pagename=Sites_pr%C3%A9historiques_et_grottes_orn%C3%A9es_de_la_vall%C3%A9e_de_la_V%C3%A9z%C3%A8re&language=fr&params=44_56_36.8_N_1_02_31.6_E_)
- [8] [http://tools.wmflabs.org/geohack/geohack.php?pagename=Sites\\_pr%C3%A9historiques\\_et\\_grottes\\_orn%C3%A9es\\_de\\_la\\_vall%C3%A9e\\_de\\_la\\_V%C3%A9z%C3%A8re&language=fr&params=44\\_56\\_44.3\\_N\\_1\\_05\\_50.6\\_E\\_](http://tools.wmflabs.org/geohack/geohack.php?pagename=Sites_pr%C3%A9historiques_et_grottes_orn%C3%A9es_de_la_vall%C3%A9e_de_la_V%C3%A9z%C3%A8re&language=fr&params=44_56_44.3_N_1_05_50.6_E_)
- [9] [http://tools.wmflabs.org/geohack/geohack.php?pagename=Sites\\_pr%C3%A9historiques\\_et\\_grottes\\_orn%C3%A9es\\_de\\_la\\_vall%C3%A9e\\_de\\_la\\_V%C3%A9z%C3%A8re&language=fr&params=45\\_03\\_13.3\\_N\\_1\\_10\\_12.0\\_E\\_](http://tools.wmflabs.org/geohack/geohack.php?pagename=Sites_pr%C3%A9historiques_et_grottes_orn%C3%A9es_de_la_vall%C3%A9e_de_la_V%C3%A9z%C3%A8re&language=fr&params=45_03_13.3_N_1_10_12.0_E_)
- [10] [http://tools.wmflabs.org/geohack/geohack.php?pagename=Sites\\_pr%C3%A9historiques\\_et\\_grottes\\_orn%C3%A9es\\_de\\_la\\_vall%C3%A9e\\_de\\_la\\_V%C3%A9z%C3%A8re&language=fr&params=45\\_00\\_31.7\\_N\\_0\\_59\\_15.5\\_E\\_](http://tools.wmflabs.org/geohack/geohack.php?pagename=Sites_pr%C3%A9historiques_et_grottes_orn%C3%A9es_de_la_vall%C3%A9e_de_la_V%C3%A9z%C3%A8re&language=fr&params=45_00_31.7_N_0_59_15.5_E_)
- [11] [http://tools.wmflabs.org/geohack/geohack.php?pagename=Sites\\_pr%C3%A9historiques\\_et\\_grottes\\_orn%C3%A9es\\_de\\_la\\_vall%C3%A9e\\_de\\_la\\_V%C3%A9z%C3%A8re&language=fr&params=44\\_55\\_33.9\\_N\\_0\\_58\\_02.9\\_E\\_](http://tools.wmflabs.org/geohack/geohack.php?pagename=Sites_pr%C3%A9historiques_et_grottes_orn%C3%A9es_de_la_vall%C3%A9e_de_la_V%C3%A9z%C3%A8re&language=fr&params=44_55_33.9_N_0_58_02.9_E_)
- [12] [http://tools.wmflabs.org/geohack/geohack.php?pagename=Sites\\_pr%C3%A9historiques\\_et\\_grottes\\_orn%C3%A9es\\_de\\_la\\_vall%C3%A9e\\_de\\_la\\_V%C3%A9z%C3%A8re&language=fr&params=44\\_56\\_25.6\\_N\\_1\\_00\\_34.6\\_E\\_](http://tools.wmflabs.org/geohack/geohack.php?pagename=Sites_pr%C3%A9historiques_et_grottes_orn%C3%A9es_de_la_vall%C3%A9e_de_la_V%C3%A9z%C3%A8re&language=fr&params=44_56_25.6_N_1_00_34.6_E_)
- [13] [http://tools.wmflabs.org/geohack/geohack.php?pagename=Sites\\_pr%C3%A9historiques\\_et\\_grottes\\_orn%C3%A9es\\_de\\_la\\_vall%C3%A9e\\_de\\_la\\_V%C3%A9z%C3%A8re&language=fr&params=44\\_57\\_27.6\\_N\\_1\\_00\\_23.5\\_E\\_](http://tools.wmflabs.org/geohack/geohack.php?pagename=Sites_pr%C3%A9historiques_et_grottes_orn%C3%A9es_de_la_vall%C3%A9e_de_la_V%C3%A9z%C3%A8re&language=fr&params=44_57_27.6_N_1_00_23.5_E_)
- [14] [http://tools.wmflabs.org/geohack/geohack.php?pagename=Sites\\_pr%C3%A9historiques\\_et\\_grottes\\_orn%C3%A9es\\_de\\_la\\_vall%C3%A9e\\_de\\_la\\_V%C3%A9z%C3%A8re&language=fr&params=44\\_57\\_03.8\\_N\\_0\\_59\\_57.5\\_E\\_](http://tools.wmflabs.org/geohack/geohack.php?pagename=Sites_pr%C3%A9historiques_et_grottes_orn%C3%A9es_de_la_vall%C3%A9e_de_la_V%C3%A9z%C3%A8re&language=fr&params=44_57_03.8_N_0_59_57.5_E_)
- [15] [http://tools.wmflabs.org/geohack/geohack.php?pagename=Sites\\_pr%C3%A9historiques\\_et\\_grottes\\_orn%C3%A9es\\_de\\_la\\_vall%C3%A9e\\_de\\_la\\_V%C3%A9z%C3%A8re&language=fr&params=44\\_57\\_11.8\\_N\\_1\\_00\\_12.3\\_E\\_](http://tools.wmflabs.org/geohack/geohack.php?pagename=Sites_pr%C3%A9historiques_et_grottes_orn%C3%A9es_de_la_vall%C3%A9e_de_la_V%C3%A9z%C3%A8re&language=fr&params=44_57_11.8_N_1_00_12.3_E_)
- [16] [http://tools.wmflabs.org/geohack/geohack.php?pagename=Sites\\_pr%C3%A9historiques\\_et\\_grottes\\_orn%C3%A9es\\_de\\_la\\_vall%C3%A9e\\_de\\_la\\_V%C3%A9z%C3%A8re&language=fr&params=44\\_56\\_58.2\\_N\\_0\\_59\\_54.0\\_E\\_](http://tools.wmflabs.org/geohack/geohack.php?pagename=Sites_pr%C3%A9historiques_et_grottes_orn%C3%A9es_de_la_vall%C3%A9e_de_la_V%C3%A9z%C3%A8re&language=fr&params=44_56_58.2_N_0_59_54.0_E_)
- [17] [http://tools.wmflabs.org/geohack/geohack.php?pagename=Sites\\_pr%C3%A9historiques\\_et\\_grottes\\_orn%C3%A9es\\_de\\_la\\_vall%C3%A9e\\_de\\_la\\_V%C3%A9z%C3%A8re&language=fr&params=44\\_59\\_39.6\\_N\\_1\\_03\\_35.5\\_E\\_](http://tools.wmflabs.org/geohack/geohack.php?pagename=Sites_pr%C3%A9historiques_et_grottes_orn%C3%A9es_de_la_vall%C3%A9e_de_la_V%C3%A9z%C3%A8re&language=fr&params=44_59_39.6_N_1_03_35.5_E_)
- [18] [http://tools.wmflabs.org/geohack/geohack.php?pagename=Sites\\_pr%C3%A9historiques\\_et\\_grottes\\_orn%C3%A9es\\_de\\_la\\_vall%C3%A9e\\_de\\_la\\_V%C3%A9z%C3%A8re&language=fr&params=44\\_58\\_01.3\\_N\\_1\\_02\\_11.1\\_E\\_](http://tools.wmflabs.org/geohack/geohack.php?pagename=Sites_pr%C3%A9historiques_et_grottes_orn%C3%A9es_de_la_vall%C3%A9e_de_la_V%C3%A9z%C3%A8re&language=fr&params=44_58_01.3_N_1_02_11.1_E_)
-

# Sources et contributeurs de l'article

**Sites préhistoriques et grottes ornées de la vallée de la Vézère** *Source*: <http://fr.wikipedia.org/w/index.php?oldid=96462524> *Contributeurs*: 120, Amphisbène, BTH, Badmood, Bbulot, Cantons-de-l'Est, CommonsDelinker, Cyberugo, Elapied, Fouvreaux, Gzen92, Hercule, Jibi44, Kolossus, Korrigan, Koyuki, Manuguf, Michel BUZE, Michel wal, Paternel 1, Petrusbarbygere, Phe, Pinpin, Polmars, Père Igor, Rémi, Siren, Spechcontal, Sébastien DEBARGE, Taguelmoust, Tella, Traumrune, Trizek, Verdy p, Wikijens, 18 modifications anonymes

## Source des images, licences et contributeurs

**File:Welterbe.svg** *Source*: <http://fr.wikipedia.org/w/index.php?title=Fichier:Welterbe.svg> *Licence*: Public Domain *Contributeurs*: UNESCO; Designer: Michel Olyff. Original uploader was Blasewitzer at de.wikipedia. Later version(s) were uploaded by Hk kng at de.wikipedia.

**Fichier:Lascaux painting.jpg** *Source*: [http://fr.wikipedia.org/w/index.php?title=Fichier:Lascaux\\_painting.jpg](http://fr.wikipedia.org/w/index.php?title=Fichier:Lascaux_painting.jpg) *Licence*: Creative Commons Attribution-ShareAlike 3.0 Unported *Contributeurs*: Prof saxx

**Fichier:Flag of France.svg** *Source*: [http://fr.wikipedia.org/w/index.php?title=Fichier:Flag\\_of\\_France.svg](http://fr.wikipedia.org/w/index.php?title=Fichier:Flag_of_France.svg) *Licence*: Public Domain *Contributeurs*: User:SKopp, User:SKopp, User:SKopp, User:SKopp, User:SKopp, User:SKopp

**Image:Gtk-dialog-info.svg** *Source*: <http://fr.wikipedia.org/w/index.php?title=Fichier:Gtk-dialog-info.svg> *Licence*: GNU Lesser General Public License *Contributeurs*: David Vignoni

**Fichier:Abri de Cro-Magnon - Unesco.jpg** *Source*: [http://fr.wikipedia.org/w/index.php?title=Fichier:Abri\\_de\\_Cro-Magnon\\_-\\_Unesco.jpg](http://fr.wikipedia.org/w/index.php?title=Fichier:Abri_de_Cro-Magnon_-_Unesco.jpg) *Licence*: Creative Commons Attribution-Share Alike *Contributeurs*: Spechcontal

## Licence

---

Creative Commons Attribution-Share Alike 3.0  
[//creativecommons.org/licenses/by-sa/3.0/](https://creativecommons.org/licenses/by-sa/3.0/)