


Laugerie-Haute

Abri de Laugerie-Haute	
	
L'abri de Laugerie-Haute, vallée de la Vézère	
Coordonnées	44° 57′ 11″ Nord 1° 00′ 12″ Est ^[1] 44° 57′ 11″ N 1° 00′ 12″ E ^[1]
Pays	 France
Région française	Aquitaine Département Dordogne
Vallée	Vallée de Vézère
Localité voisine	Les Eyzies-de-Tayac-Sireuil
Voie d'accès	D47
Longueur connue	200 m
Type de roche	Calcaire
Signe particulier	Gisement préhistorique
Occupation humaine	Gravettien, Solutréen et Magdalénien



L'abri de **Laugerie-Haute** se trouve sur la commune des Eyzies-de-Tayac, en Dordogne, sur la rive droite de la vallée de la Vézère.

Les recherches commencées ici en 1863, se poursuivirent par étapes, en 1911, en 1921 et de 1936 à 1939. Les travaux ont permis d'établir plusieurs coupes de terrain, montrant l'importance de ce site occupé par l'homme sans interruption pendant la période, longue de 20 000 ans environ, allant du milieu du périgordien au milieu de magdalénien.

Cet abri est classé au patrimoine mondial par l'Unesco avec un ensemble de sites préhistoriques et de grottes ornées de la vallée de la Vézère.

Les fouilles ont permis de découvrir de nombreux outils en os et en silex dans ce très vaste gisement de près de 200 m de long. L'abri a livré des traces d'occupations du Gravettien, du Solutréen et du Magdalénien, soit une période comprise entre 24 000 et 15 000 ans BP.

Les niveaux archéologiques révèlent un outillage lithique très abondant, une industrie osseuse élaborée ainsi que des objets d'art mobilier ou sur blocs gravés principalement dans la couche supérieure.

Le site est l'un des plus vastes de la vallée de la Vézère. Des fouilles récentes ont livré du matériel lithique jusque sur les rives de la Vézère, révélant un habitat qui s'étend sur plus de 1 000 m² de l'abri à la rivière.

Le site est accessible au public. Des visites conférences sont organisées par le Centre des monuments nationaux pour le découvrir.



Fragment de feuille de laurier solutréenne - Edouard Lartet -
Muséum de Toulouse



Fragment de feuille de laurier solutréenne - Edouard Lartet - Muséum
de Toulouse





Divers

Il a servi de cadre à la romancière Jean M. Auel pour les deux derniers volumes de sa série préhistorique Les Enfants de la Terre: Les Refuges de pierre et Le Pays des Grottes Sacrées.

Articles connexes

- Liste des monuments historiques des Eyzies-de-Tayac-Sireuil

Liens externes

- (fr) Présentation de l'abri de Laugerie-Haute ^[3] sur le site du Pôle International de la Préhistoire
- (fr) Fiche technique de l'abri de Laugerie Haute ^[4]
-  Portail de la préhistoire
-  Portail de l'archéologie
-  Portail de la Dordogne
-  Portail de la spéléologie

Références

- [1] http://tools.wmflabs.org/geohack/geohack.php?pagename=Laugerie-Haute&language=fr¶ms=44.953194_N_1.003333_E_type:landmark_scale:10000
- [2] http://fr.wikipedia.org/w/index.php?title=Laugerie-Haute&action=edit§ion=0
- [3] http://www.pole-prehistoire.com/index.php?S=wm&IS=1&TC=B&TG=IB&IG=12&TA=DOSSIER&AI=657
- [4] http://www.monuments-nationaux.fr/fichier/tou_manuel_fichier/876/manuel_fichier_fichier_laugerie.haute.pdf

Sources et contributeurs de l'article

Laugerie-Haute *Source:* <http://fr.wikipedia.org/w/index.php?oldid=95941187> *Contributeurs:* 120, Amstramgrampikepiketecegram, Archaeodontosaurus, BTH, Guillemant, Gzen92, Jack ma, Litlok, M-le-mot-dit, Nouill, Poulpy, Pymouss, Père Igor, Rémi, Satange, Serein, Spechcontal, 2 modifications anonymes

Source des images, licences et contributeurs

Fichier:Laugerie-Haute.jpg *Source:* <http://fr.wikipedia.org/w/index.php?title=Fichier:Laugerie-Haute.jpg> *Licence:* Creative Commons Attribution-Sharealike 3.0 *Contributeurs:* Satange

Fichier:Flag of France.svg *Source:* http://fr.wikipedia.org/w/index.php?title=Fichier:Flag_of_France.svg *Licence:* Public Domain *Contributeurs:* User:SKopp, User:SKopp, User:SKopp, User:SKopp, User:SKopp, User:SKopp

Fichier:Dordogne department relief location map.jpg *Source:* http://fr.wikipedia.org/w/index.php?title=Fichier:Dordogne_department_relief_location_map.jpg *Licence:* Creative Commons Attribution-Sharealike 3.0 *Contributeurs:* User:Bourrichon - fr:Bourrichon)

Fichier:France relief location map.jpg *Source:* http://fr.wikipedia.org/w/index.php?title=Fichier:France_relief_location_map.jpg *Licence:* Creative Commons Attribution-Share Alike *Contributeurs:* Eric Gaba (Sting - fr:Sting)

Image:Gtk-dialog-info.svg *Source:* <http://fr.wikipedia.org/w/index.php?title=Fichier:Gtk-dialog-info.svg> *Licence:* GNU Lesser General Public License *Contributeurs:* David Vignoni

Fichier:Fragment Feuille de laurier Lartet.jpg *Source:* http://fr.wikipedia.org/w/index.php?title=Fichier:Fragment_Feuille_de_laurier_Lartet.jpg *Licence:* Creative Commons Attribution-Sharealike 3.0 *Contributeurs:* User:Archaeodontosaurus

Fichier:Feuille de laurier MHNT.PRE.2010.0.105.2.jpg *Source:* http://fr.wikipedia.org/w/index.php?title=Fichier:Feuille_de_laurier_MHNT.PRE.2010.0.105.2.jpg *Licence:* Creative Commons Attribution-Sharealike 3.0 *Contributeurs:* User:Archaeodontosaurus

Fichier:Venus of Brassempouy.jpg *Source:* http://fr.wikipedia.org/w/index.php?title=Fichier:Venus_of_Brassempouy.jpg *Licence:* inconnu *Contributeurs:* FunkMonk, GermanJoe, Jibi44, Nevit, Spedona, Storkk, Vassil, Winterkind, Zolo, 2 modifications anonymes

Fichier:Woman head louvre.gif *Source:* http://fr.wikipedia.org/w/index.php?title=Fichier:Woman_head_louvre.gif *Licence:* Public Domain *Contributeurs:* Ceridwen, CommonsDelinker, JMCC1, Manuguf, Mmcannis, Zscout370, 1 modification anonymes

Fichier:Blason département fr Dordogne.svg *Source:* http://fr.wikipedia.org/w/index.php?title=Fichier:Blason_département_fr_Dordogne.svg *Licence:* Public Domain *Contributeurs:* User:Anno16

Fichier:Pictograms-nps-land-splunking-caves.svg *Source:* <http://fr.wikipedia.org/w/index.php?title=Fichier:Pictograms-nps-land-splunking-caves.svg> *Licence:* Public Domain *Contributeurs:* NPS Graphics, converted by User:ZyMOS

Licence

Creative Commons Attribution-Share Alike 3.0
[//creativecommons.org/licenses/by-sa/3.0/](http://creativecommons.org/licenses/by-sa/3.0/)