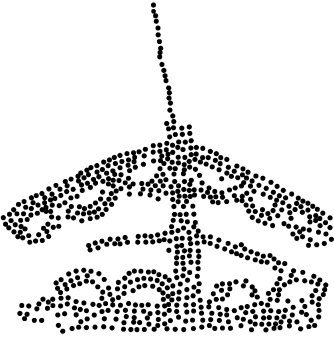

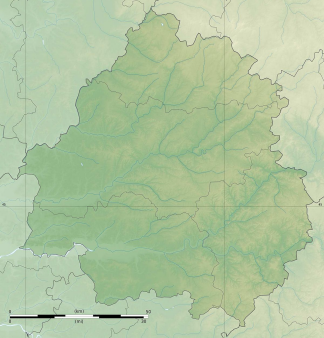




Grotte de Bernifal

Grotte de Bernifal	
 <p>Un des tectiformes présents dans la grotte</p>	
Coordonnées	44° 55′ 52″ Nord 1° 04′ 03″ Est ^[1] 44° 55′ 52″ N 1° 04′ 03″ E ^[1]
Pays	 France
Région française	Aquitaine Département de la Dordogne
Vallée	Vallée de la Vézère
Localité voisine	Meyrals
Type de roche	Calcaire
Signe particulier	Grotte ornée
Géolocalisation sur la carte : Dordogne	
	
Géolocalisation sur la carte : France	
	
modifier ^[2] 	

La **grotte de Bernifal** est une grotte ornée paléolithique qui se trouve sur la commune de Meyrals en Dordogne, région Aquitaine, France.

Histoire

Cette grotte fut occupée par les humains à l'époque magdalénienne, comprise entre environ -15 000 et -10 000 ans. Ils y laissèrent des animaux et signes peints et gravés.

Elle fut redécouverte en 1902 par Denis Peyrony. Louis Capitan et l'abbé Breuil l'étudièrent par la suite. Depuis le 27 mai 1904, elle est classée monument historique.

Le site fait partie de l'ensemble des sites qui ont justifié le classement de 15 d'entre eux au patrimoine mondial de l'Unesco en 1979 sous l'intitulé « sites préhistoriques et grottes ornées de la vallée de la Vézère ».

C'est une grotte privée. Elle et son propriétaire et guide ont fait l'objet d'un documentaire en 2011.

Description

Cette grotte profonde a conservé un aspect général assez proche de celui qu'ont connu les hommes de la Préhistoire. Elle rassemble, réparties sur toute sa longueur, 110 gravures et peintures, noires ou rouges, globalement attribuables au Magdalénien. Les mammouths sont les figurations dominantes auxquelles s'ajoutent des images beaucoup plus rares, humains, mains négatives, ainsi qu'un asinien. Une cinquantaine de signes sont également présents, entre autres les tectiformes classiques de la région de la vallée de la Vézère.



L'entrée de la grotte








Burins et lames trouvés à Bernifal

Notes et références

- [1] http://tools.wmflabs.org/geohack/geohack.php?pagename=Grotte_de_Bernifal&language=fr¶ms=44.9311_N_1.0675_E_type:landmark_scale:10000
- [2] http://fr.wikipedia.org/w/index.php?title=Grotte_de_Bernifal&action=edit§ion=0

Articles connexes

- Liste des monuments historiques de l'arrondissement de Sarlat-la-Canéda
-  Portail de la préhistoire
-  Portail de l'archéologie
-  Portail de la Dordogne
-  Portail des monuments historiques français
-  Portail de la spéléologie

Sources et contributeurs de l'article

Grotte de Bernifal *Source*: <http://fr.wikipedia.org/w/index.php?oldid=94372330> *Contributeurs*: 120, BTH, CommonsDelinker, Gzen92, Huesca, Jack ma, Karl1263, M-le-mot-dit, Nouill, Poulpy, Père Igor, Rémi, Spechcontal, Sémhur, Tuc negre, 3 modifications anonymes

Source des images, licences et contributeurs

Fichier:Grotte de Bernifal - Tectiforme.svg *Source*: http://fr.wikipedia.org/w/index.php?title=Fichier:Grotte_de_Bernifal_-_Tectiforme.svg *Licence*: Creative Commons Attribution-Share Alike *Contributeurs*: Sémhur

Fichier:Flag of France.svg *Source*: http://fr.wikipedia.org/w/index.php?title=Fichier:Flag_of_France.svg *Licence*: Public Domain *Contributeurs*: User:SKopp, User:SKopp, User:SKopp, User:SKopp, User:SKopp, User:SKopp

Fichier:Dordogne department relief location map.jpg *Source*: http://fr.wikipedia.org/w/index.php?title=Fichier:Dordogne_department_relief_location_map.jpg *Licence*: Creative Commons Attribution-Sharealike 3.0 *Contributeurs*: User:Bourrichon - fr:Bourrichon)

Fichier:France relief location map.jpg *Source*: http://fr.wikipedia.org/w/index.php?title=Fichier:France_relief_location_map.jpg *Licence*: Creative Commons Attribution-Share Alike *Contributeurs*: Eric Gaba (Sting - fr:Sting)

Image:Gtk-dialog-info.svg *Source*: <http://fr.wikipedia.org/w/index.php?title=Fichier:Gtk-dialog-info.svg> *Licence*: GNU Lesser General Public License *Contributeurs*: David Vignoni

Fichier:Grotte de Bernifal - Entrée - Meyrals - 20090924.jpg *Source*: http://fr.wikipedia.org/w/index.php?title=Fichier:Grotte_de_Bernifal_-_Entrée_-_Meyrals_-_20090924.jpg *Licence*: Creative Commons Attribution-Share Alike *Contributeurs*: Sémhur

Fichier:Burins and blades - Bernifal - Meyrals - MNP.jpg *Source*: http://fr.wikipedia.org/w/index.php?title=Fichier:Burins_and_blades_-_Bernifal_-_Meyrals_-_MNP.jpg *Licence*: Creative Commons Attribution-Share Alike *Contributeurs*: Sémhur

Fichier:Venus of Brassempouy.jpg *Source*: http://fr.wikipedia.org/w/index.php?title=Fichier:Venus_of_Brassempouy.jpg *Licence*: inconnu *Contributeurs*: FunkMonk, GermanJoe, Jibi44, Nevit, Spedona, Storck, Vassil, Winterkind, Zolo, 2 modifications anonymes

Fichier:Woman head louvre.gif *Source*: http://fr.wikipedia.org/w/index.php?title=Fichier:Woman_head_louvre.gif *Licence*: Public Domain *Contributeurs*: Ceridwen, CommonsDelinker, JMCC1, Manuguf, Mmcannis, Zscout370, 1 modifications anonymes

Fichier:Blason département fr Dordogne.svg *Source*: http://fr.wikipedia.org/w/index.php?title=Fichier:Blason_département_fr_Dordogne.svg *Licence*: Public Domain *Contributeurs*: User:Anno16

Fichier:Logo monument historique - rouge ombré sans texte.svg *Source*: http://fr.wikipedia.org/w/index.php?title=Fichier:Logo_monument_historique_-_rouge_ombré_sans_texte.svg *Licence*: Public Domain *Contributeurs*: Coyau

Fichier:Pictograms-nps-land-splunking-caves.svg *Source*: <http://fr.wikipedia.org/w/index.php?title=Fichier:Pictograms-nps-land-splunking-caves.svg> *Licence*: Public Domain *Contributeurs*: NPS Graphics, converted by User:ZyMOS

Licence

Creative Commons Attribution-Share Alike 3.0
[//creativecommons.org/licenses/by-sa/3.0/](http://creativecommons.org/licenses/by-sa/3.0/)