

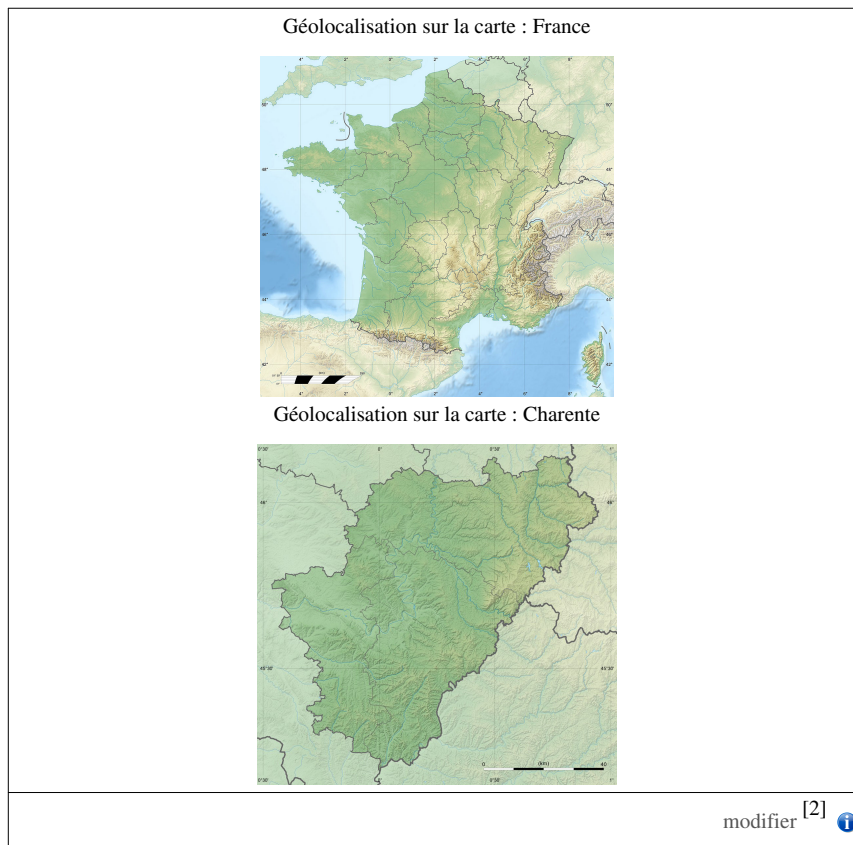


Grotte d'Artenac

Site d'Artenac	
	
La falaise et le site d'Artenac	
Coordonnées	45° 50' 15" Nord 0° 19' 49" Est ^[1] 45° 50' 15" N 0° 19' 49" E ^[1]
Pays	 France
Département français	Charente (Poitou-Charentes)
Vallée	Bonnieure
Localité voisine	Saint-Mary
Voie d'accès	D.91
Altitude de l'entrée	110 m
Type de roche	Calcaire jurassique
Occupation humaine	Artenacien



La **Grotte d'Artenac** est un site préhistorique situé sur la commune de Saint-Mary en Charente, dans le nord du Bassin aquitain, à une vingtaine de kilomètres au nord-est d'Angoulême.

Localisation

La Grotte d'Artenac est située sur la commune de Saint-Mary au lieu-dit les Boissières, dans la vallées de la Bonniere, un affluent de la Tardoire donc tout proche de la Grotte de Fontéchevade, la Grotte de Montgaudier, la Grotte du Placard et la Grotte de la Chaise pour ne citer que les sites paleolithiques proches les plus connus.

La Grotte d'Artenac s'ouvre sur la vallée de la Bonniere dans la falaise en calcaire oxfordien.

Historique

La présence d'un site a été suspecté par l'abbé Boreau-Lajanadie en 1921. Puis une carrière a exploité la falaise et en 1950 une cavité proche de la route a été découverte et détruite. Une nécropole a été découverte lors des premières fouilles par Baillou et Burnez en 1959 et elle a donné son nom à l'Artenacien, culture du Néolithique final, datant seulement d'environ 2400 ans avant JC^[3].

En outre, dans la grotte d'Artenac se sont accumulés plus de 20 mètres de sédiments qui renferment de nombreux niveaux archéologiques et paléontologiques.

Les occupations animales et humaines s'y étendent, chronologiquement, sur plus de 500 000 ans.

Occupation humaine

Le début de l'occupation a été daté de 350 000 ans ce qui en fait la plus ancienne occupation de la région^[4]. Il a été trouvé le maxillaire d'un néanderthalien âgé et un fragment de boîte crânienne par Jean-françois Tournepiche et Delagnes.

Faune ancienne

Il a été trouvé des ossements de divers animaux, sur deux couches qui ont été étudiés par Jean-françois Tournepiche. La plus ancienne datée de -500000 à -700000 a livré une faune archaïque un ours éteint *Ursus deningeri*, la panthère de Gombaszog *Panthera gombaszoegensis*, un Machairodonte *Dinobastis latidens*, *Rangifer tarandus*, et des Ursus, Canis, Bovinae, et *Equus mosbachensis* dans la partie la plus jeune.

La seconde couche, plus récente, située entre la glaciation de Mindel et le Riss final avec *Ursus deningeri*, *Dinobastis latidens*, lion des cavernes *Panthera spelaea*, *Canis lupus*, *Vulpes vulpes*, *Bovinae*, *Elephantidae*, *Cervus* et surtout cheval *Equus mosbachensis*

La troisième couche signe une époque tempérée avec apparition du sanglier et du chevreuil .

Outils et objets

Moustérien

L'industrie lithique, riche de 1271 pièce est du Moustérien du complexe Charentien de type Ferassie.

Notes et références

[1] http://tools.wmflabs.org/geohack/geohack.php?pagename=Grotte_d%27Artenac&language=fr¶ms=45_50_15_N_0_19_49_E_type:landmark_scale:10000




[2] http://fr.wikipedia.org/w/index.php?title=Grotte_d%27Artenac&action=edit§ion=0

[3] André Debenath, Néandertaliens et Cro-Magnons, les temps glaciaires dans le bassin de la Charente, Le Croit Vif, 2006 ISBN 2-916104-00-3

[4] Jean Airvaux, Louis Duport, Francis Lévêque, Un siècle de recherches préhistoriques en Charente. La Charente Paléolithique dans son contexte régional. Association pour la valorisation du patrimoine préhistorique de la Charente

Liens externes

- La grotte d'Artenac (<http://www.mae.u-paris10.fr/Artenac/>)

-  Portail de la préhistoire
-  Portail de l'archéologie
-  Portail de la Charente

Sources et contributeurs de l'article

Grotte d'Artenac *Source:* <http://fr.wikipedia.org/w/index.php?oldid=90583759> *Contributeurs:* Blue Arrow, Jack ma, Morburre, Padawane, Pautard, Penjo, Rosier, Sting,       

Source des images, licences et contributeurs

Fichier:stmary_artenac.JPG *Source:* http://fr.wikipedia.org/w/index.php?title=Fichier:Stmary_artenac.JPG *Licence:* Creative Commons Attribution-Sharealike 3.0,2.5,2.0,1.0 *Contributeurs:* Jack ma

Fichier:Flag of France.svg *Source:* http://fr.wikipedia.org/w/index.php?title=Fichier:Flag_of_France.svg *Licence:* Public Domain *Contributeurs:* User:SKopp, User:SKopp, User:SKopp, User:SKopp, User:SKopp, User:SKopp

Fichier:France_relief_location_map.jpg *Source:* http://fr.wikipedia.org/w/index.php?title=Fichier:France_relief_location_map.jpg *Licence:* Creative Commons Attribution-Share Alike *Contributeurs:* Eric Gaba (Sting - fr:Sting)

Fichier:Charente_department_relief_location_map.jpg *Source:* http://fr.wikipedia.org/w/index.php?title=Fichier:Charente_department_relief_location_map.jpg *Licence:* Creative Commons Attribution-Sharealike 3.0 *Contributeurs:* Eric Gaba (Sting - fr:Sting)

Image:Gtk-dialog-info.svg *Source:* <http://fr.wikipedia.org/w/index.php?title=Fichier:Gtk-dialog-info.svg> *Licence:* GNU Lesser General Public License *Contributeurs:* David Vignoni

Fichier:Venus of Brassempouy.jpg *Source:* http://fr.wikipedia.org/w/index.php?title=Fichier:Venus_of_Brassempouy.jpg *Licence:* inconnu *Contributeurs:* FunkMonk, GermanJoe, Jibi44, Nevit, Spedona, Storkk, Vassil, Winterkind, Zolo, 2 modifications anonymes

Fichier:Woman head louvre.gif *Source:* http://fr.wikipedia.org/w/index.php?title=Fichier:Woman_head_louvre.gif *Licence:* Public Domain *Contributeurs:* Ceridwen, CommonsDelinker, JMCC1, Manuguf, Mmcannis, Zscout370, 1 modifications anonymes

Fichier:Blason d  partement fr Charente.svg *Source:* http://fr.wikipedia.org/w/index.php?title=Fichier:Blason_d  partement_fr_Charente.svg *Licence:* Creative Commons Attribution-ShareAlike 3.0 Unported *Contributeurs:* User:Spedona

Licence

Creative Commons Attribution-Share Alike 3.0
[//creativecommons.org/licenses/by-sa/3.0/](http://creativecommons.org/licenses/by-sa/3.0/)