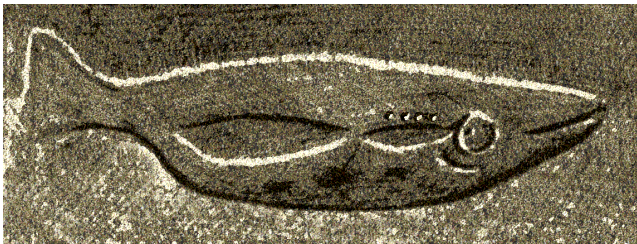


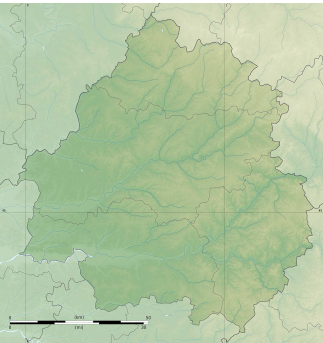




Abri du Poisson

Abri du Poisson	
	
Saumon becquart	
Coordonnées	44° 56′ 39″ Nord 0° 59′ 54″ Est ^[1] 44° 56′ 39″ N 0° 59′ 54″ E ^[1]
Pays	 France
Région française	Aquitaine département de la Dordogne
Vallée	Vallée de la Vézère
Localité voisine	Eyzies de Tayac
Voie d'accès	D47
Longueur connue	8 m
Type de roche	calcaire
Signe particulier	grotte ornée
Occupation humaine	Gravettien
Protection	 Classé MH (1913, 1937)
Géolocalisation sur la carte : Dordogne	
	
Géolocalisation sur la carte : France	
	
modifier ^[2] 	

L'**abri du Poisson** est une grotte ornée située dans le vallon de Gorges d'Enfer, sur la rive droite de la Vézère aux Eyzies-de-Tayac.

Histoire

L'abri est découvert par Paul Girod en 1892 qui y reconnaît un niveau aurignacien.

Ce n'est qu'en 1912 que Jean Marsan identifie le superbe poisson qui a rendu le site célèbre. Représenté grandeur nature (1,05 m), il est gravé et sculpté en bas relief au plafond de la voûte, rehaussé de couleur rouge. Il s'agit d'un saumon becquart, à la mâchoire retroussée ; l'attitude est caractéristique du mâle épuisé par le frai. Le thème est rare puisqu'une dizaine de poissons seulement ont été recensés dans l'art pariétal paléolithique. D'autres œuvres pariétales ont été identifiées depuis par Christian Archambeau et Alain Roussot, notamment une main négative noire et des figures animales gravées incomplètes.

L'attribution de ces œuvres au Gravettien (- 25 000 ans) est vraisemblable ; elle fait du saumon gravé l'une des plus anciennes représentations de poisson connues au monde, témoignage possible des activités de pêche préhistorique.

Le site échappa de justesse au pillage, grâce à l'intervention de Denis Peyrony. En effet, la roche a été perforée de multiples trous autour de la figure de poisson en vue du détachement d'une partie de la paroi. Les trous encadrant la sculpture sont encore visibles et témoignent de la tentative de vol.

D. Peyrony fouilla les déblais des anciens travaux ainsi que certains témoins demeurés en place. Il confirma la présence de niveaux aurignaciens (lames aurignaciennes, sagaies à bases fendues, bâton percé, parure) et nota la présence de « Périgordien supérieur » (Gravettien à burin de Noailles).

Depuis 1979, le site est inscrit au patrimoine mondial de l'Unesco, en association avec d'autres sites et grottes ornées de la région sous le nom de « sites préhistoriques et grottes ornées de la vallée de la Vézère ». Le site est encore ouvert à la visite.

Sources

- Leroi-Gourhan, A., Taborin, Y. « Poisson (abri du) » in *Dictionnaire de la Préhistoire*, sous la dir. d'A. Leroi-Gourhan, Presses universitaires de France, Paris, 1988, p. 887-888.

Références

[1] http://tools.wmflabs.org/geohack/geohack.php?pagename=Abri_du_Poisson&language=fr¶ms=44.944111_N_0.998389_E_type:landmark_scale:10000

[2] http://fr.wikipedia.org/w/index.php?title=Abri_du_Poisson&action=edit§ion=0

Sources et contributeurs de l'article

Abri du Poisson *Source:* <http://fr.wikipedia.org/w/index.php?oldid=94371901> *Contributeurs:* 120, Ayack, BTH, El Caro, Gzen92, Jack ma, M-le-mot-dit, Maañón, Poulpy, Père Igor, Rome2, Rémiñ, Serein, Spechcontal, 4 modifications anonymes

Source des images, licences et contributeurs

Fichier:Poisson de Gorge d'Enfer.gif *Source:* http://fr.wikipedia.org/w/index.php?title=Fichier:Poisson_de_Gorge_d'Enfer.gif *Licence:* Public Domain *Contributeurs:* José-Manuel Benito

Fichier:Flag of France.svg *Source:* http://fr.wikipedia.org/w/index.php?title=Fichier:Flag_of_France.svg *Licence:* Public Domain *Contributeurs:* User:SKopp, User:SKopp, User:SKopp, User:SKopp, User:SKopp, User:SKopp

Fichier:Logo monument historique - rouge sans texte.svg *Source:* http://fr.wikipedia.org/w/index.php?title=Fichier:Logo_monument_historique_-_rouge_sans_texte.svg *Licence:* Public Domain *Contributeurs:* Coyau

Fichier:Dordogne department relief location map.jpg *Source:* http://fr.wikipedia.org/w/index.php?title=Fichier:Dordogne_department_relief_location_map.jpg *Licence:* Creative Commons Attribution-Sharealike 3.0 *Contributeurs:* User:Bourrichon - fr:Bourrichon

Fichier:France_relief_location_map.jpg *Source:* http://fr.wikipedia.org/w/index.php?title=Fichier:France_relief_location_map.jpg *Licence:* Creative Commons Attribution-Share Alike *Contributeurs:* Eric Gaba (Sting - fr:Sting)

Image:Gtk-dialog-info.svg *Source:* <http://fr.wikipedia.org/w/index.php?title=Fichier:Gtk-dialog-info.svg> *Licence:* GNU Lesser General Public License *Contributeurs:* David Vignoni

Licence

Creative Commons Attribution-Share Alike 3.0
[//creativecommons.org/licenses/by-sa/3.0/](http://creativecommons.org/licenses/by-sa/3.0/)