

Abri de Cro-Magnon

44° 56′ 25″ N 1° 00′ 35″ E^[1]



Cet article est une ébauche concernant la Préhistoire.

Vous pouvez partager vos connaissances en l’améliorant (**comment ?**) selon les recommandations des projets correspondants.

Consultez la liste des **tâches à accomplir** en page de discussion.

L'**abri de Cro-Magnon** est un site préhistorique situé sur la commune des Eyzies-de-Tayac (Dordogne, France). Outre des sépultures, ce site éponyme de l'homme de Cro-Magnon a livré des outils en silex et des éléments de parure attribués à l'Aurignacien ou au Gravettien.

Son ouverture au public est prévue pour 2014.

Histoire et étymologie

En 1868, lors des travaux de construction d'une route (et non, comme on le dit souvent, de la voie ferrée^[2], inaugurée en août 1863) reliant le village des Eyzies au bourg de Tayac^{[3],[4]}, outre des silex et des os travaillés, des ossements humains furent mis au jour sur un terrain au pied d'une falaise formant un abri naturel (*cro*s veut dire creux en occitan).

Depuis 1979, le site est inscrit au patrimoine mondial de l'Unesco, en association avec d'autres sites et grottes ornées de la région sous le nom de « sites préhistoriques et grottes ornées de la vallée de la Vézère ». Racheté par Jean-Max Touron, déjà en charge de cinq autres sites touristiques en Dordogne^[5], le site est en cours d'aménagement pour une ouverture au public en 2014.



Abri de Cro-Magnon



Plaque commémorative



Plaque de l'Unesco







Crâne de l'un des individus découverts dans l'abri de Cro-Magnon (moulage)



Grattoir - Collection de Louis Lartet - Muséum de Toulouse

Notes et références

- [1] http://tools.wmflabs.org/geohack/geohack.php?pagename=Abri_de_Cro-Magnon&language=fr¶ms=44.94027778_N_1.00972222_E_type:landmark_region:FR-24_dim:2500_source:dewiki
- [2] Hervé Chassain, *Chez Cro-Magnon*, Sud Ouest édition Dordogne du 24 mai 2013, .
- [3] Société d'anthropologie de Paris, Centre de recherches anthropologiques, *Bulletins et mémoires de la Société d'anthropologie de Paris* ([http://books.google.fr/books?id=SdeAAAAAMAAJ&q=la+terre+dans+le+talus"&dq=la+terre+dans+le+talus"&hl=fr&ei=gjliTajSN9Td4ga5kuTDBA&sa=X&oi=book_result&ct=result&resnum=2&ved=0CDEQ6AEwAQ](http://books.google.fr/books?id=SdeAAAAAMAAJ&q=la+terre+dans+le+talus)), volume 14, Doin, 2002, 93
- [4] Enrico Pozzi, Danielle Depraeter et Sandra de La Torre, *Les Magdaléniens : art, civilisations, modes de vie, environnements* ([http://books.google.fr/books?id=-zJaKZh4gWEC&pg=PA21&dq=Louis+Lartet"+cro-magnon&hl=fr&ei=UjpiTd-zNsmF4Aa82qHyCQ&sa=X&oi=book_result&ct=result&resnum=false](http://books.google.fr/books?id=-zJaKZh4gWEC&pg=PA21&dq=Louis+Lartet)), Éditions Jérôme Millon, 2004, 21
- [5] La grotte du Sorcier, la maison forte de Reignac, le manoir de Gisson, le roc de Cazelle et la Roque Saint-Christophe.

-  Portail de l'archéologie
-  Portail de la préhistoire
-  Portail de la Dordogne
-  Portail des monuments historiques français

Sources et contributeurs de l'article

Abri de Cro-Magnon *Source:* <http://fr.wikipedia.org/w/index.php?oldid=93503304> *Contributeurs:* 120, Amphibène, BTH, Badmood, California dream, Djordjes, DocteurCosmos, Elapied, Hercule, Jack ma, Jibi44, Malost, Michel BUZE, Papydenis, Paternel 1, Poulpy, Père Igor, Rémi, Sorwell, Spechcontal, Stanlekub, 12 modifications anonymes

Source des images, licences et contributeurs

Image: biface.jpg *Source:* <http://fr.wikipedia.org/w/index.php?title=Fichier:Biface.jpg> *Licence:* Public Domain *Contributeurs:* 120, Floris V, Johnbod, Wst

Fichier:Eyzies-Cro-Magnon-3.jpg *Source:* <http://fr.wikipedia.org/w/index.php?title=Fichier:Eyzies-Cro-Magnon-3.jpg> *Licence:* Creative Commons Attribution-Sharealike 3.0 *Contributeurs:* 120

Fichier:Eyzies-Cro-Magnon-plaque.jpg *Source:* <http://fr.wikipedia.org/w/index.php?title=Fichier:Eyzies-Cro-Magnon-plaque.jpg> *Licence:* Creative Commons Attribution-Sharealike 3.0 *Contributeurs:* 120

Fichier:Abri de Cro-Magnon - Unesco.jpg *Source:* http://fr.wikipedia.org/w/index.php?title=Fichier:Abri_de_Cro-Magnon_-_Unesco.jpg *Licence:* Creative Commons Attribution-Share Alike *Contributeurs:* Spechcontal

Fichier:Cro-Magnon.jpg *Source:* <http://fr.wikipedia.org/w/index.php?title=Fichier:Cro-Magnon.jpg> *Licence:* Creative Commons Attribution-ShareAlike 3.0 Unported *Contributeurs:* 120

Fichier:Silex_cromagnon_noir.jpg *Source:* http://fr.wikipedia.org/w/index.php?title=Fichier:Silex_cromagnon_noir.jpg *Licence:* Creative Commons Attribution-Sharealike 3.0 *Contributeurs:* User:Archaeodontosaurus

Fichier:Woman head louvre.gif *Source:* http://fr.wikipedia.org/w/index.php?title=Fichier:Woman_head_louvre.gif *Licence:* Public Domain *Contributeurs:* Ceridwen, CommonsDelinker, JMCC1, Manuguf, Mmcannis, Zscout370, 1 modifications anonymes

Fichier:Venus of Brassempouy.jpg *Source:* http://fr.wikipedia.org/w/index.php?title=Fichier:Venus_of_Brassempouy.jpg *Licence:* inconnu *Contributeurs:* FunkMonk, GermanJoe, Jibi44, Nevit, Spedona, Storkk, Vassil, Winterkind, Zolo, 2 modifications anonymes

Fichier:Blason département fr Dordogne.svg *Source:* http://fr.wikipedia.org/w/index.php?title=Fichier:Blason_département_fr_Dordogne.svg *Licence:* Public Domain *Contributeurs:* User:Anno16

Fichier:Logo monument historique - rouge ombré sans texte.svg *Source:* http://fr.wikipedia.org/w/index.php?title=Fichier:Logo_monument_historique_-_rouge_ombré_sans_texte.svg *Licence:* Public Domain *Contributeurs:* Coyau

Licence

Creative Commons Attribution-Share Alike 3.0
[//creativecommons.org/licenses/by-sa/3.0/](http://creativecommons.org/licenses/by-sa/3.0/)