

Pays basque français

Le **Pays basque français** ou **Pays basque nord**^{1, 2, 3, 4, 5, 6} (*Iparralde*⁷ en basque) est la partie du Pays basque située sur le territoire français. Il constitue la fraction nord du Pays Basque, avec les 3 provinces historiques du Labourd, de la Soule et de la Basse-Navarre. C'est aussi la partie occidentale des Pyrénées-Atlantiques

Le Pays basque français a une superficie de 3 000 km² pour une population de 300 000 habitants. C'est une région à la fois très montagneuse et océane. La langue basque y est parlée par une minorité plus ou moins importante suivant les provinces, plus forte en montagne.



Localisation du Pays basque français dans l'ensemble du Pays basque

Sommaire

Présentation

Dénominations

Géographie

Composition

Démographie

Population bascophone

Histoire

Économie

Nationalisme basque ou Abertzalismo

Propositions de réforme institutionnelle

Médias

Notes et références

Voir aussi

Bibliographie

Lien externe

Présentation

Représentant environ 15 % du Pays basque, il est souvent décrit comme la réunion de trois provinces basques situées en France :

- le Labourd, appelé *Lapurdi* en basque ;
- la Basse-Navarre, appelée *Behe-Nafarroa* en basque ;
- la Soule, appelée *Zuberoa* en basque.

Dénominations

Les dénominations *Pays basque français* et *Pays basque de France*, qui font référence à la possession de ce territoire par la France, mettent l'accent sur l'identité internationale-étatique⁸. Elles s'opposent à *Pays basque espagnol*

Liste des communes

Nom	Code Insee	Intercommunalité	Superficie (km ²)	Population (dernière pop. légale)	Densité (hab./km ²)
Ahaxe-Alciette-Bascassan	64008	CA du Pays Basque	14,64	279 (2014)	19
Ahetze	64009	CA du Pays Basque	10,56	1 982 (2014)	188
Aïcirits-Camou-Suhast	64010	CC d'Amikuze	9,50	671 (2014)	71
Aincille	64011	CA du Pays Basque	6,26	118 (2014)	19
Ainharp	64012	CA du Pays Basque	14,07	140 (2014)	10
Ainhice-Mongelos	64013	CA du Pays Basque	10,30	166 (2014)	16
Ainhoa	64014	CA du Pays Basque	16,19	664 (2014)	41
Alçay-Alçabéhéty-Sunharette	64015	CA du Pays Basque	34,40	227 (2014)	6,6
Aldudes	64016	CA du Pays Basque	23,27	313 (2014)	13
Alos-Sibas-Abense	64017	CA du Pays Basque	5,78	308 (2014)	53
Amendeuix-Oneix	64018	CA du Pays Basque	7,66	448 (2014)	58
Amorots-Succos	64019	CA du Pays Basque	15,20	240 (2014)	16
Anglet	64024	CA du Pays Basque	26,93	38 633 (2014)	1 435
Anhaux	64026	CA du Pays Basque	12,33	385 (2014)	31
Arancou	64031	CA du Pays Basque	5,30	145 (2014)	27
Arbérats-Sillègue	64034	CA du Pays Basque	5,29	281 (2014)	53
Arbonne	64035	CA du Pays Basque	10,59	2 116 (2014)	200
Arbouet-Sussaute	64036	CA du Pays Basque	14,55	303 (2014)	21
Arcangues	64038	CA du Pays Basque	17,47	3 143 (2014)	180
Arhansus	64045	CA du Pays Basque	5,32	70 (2014)	13
Armendarits	64046	CA du Pays Basque	17,27	403 (2014)	23
Arnéguy	64047	CA du Pays Basque	21,21	232 (2014)	11
Aroue-Ithorots-Olhaïby	64049	CC d'Amikuze	17,85	248 (2014)	14
Arrast-Larrebieu	64050	CA du Pays Basque	7,56	96 (2014)	13
Arraute-Charritte	64051	CA du Pays Basque	22,81	378 (2014)	17
Ascain	64065	CA du Pays Basque	19,27	4 250 (2014)	221
Ascarat	64066	CA du Pays Basque	5,82	317 (2014)	54
Aussurucq	64081	CA du Pays Basque	47,12	250 (2014)	5,3
Ayherre	64086	CA du Pays Basque	27,65	1 020 (2014)	37
Banca	64092	CA du Pays Basque	49,60	331 (2014)	6,7
Barcus	64093	CA du Pays Basque	46,93	665 (2014)	14
Bardos	64094	CA du Pays Basque	42,53	1 774 (2014)	42
Bassussarry	64100	CA du Pays Basque	6,51	2 627 (2014)	404
Bayonne	64102	CA du Pays Basque	21,68	48 178 (2014)	2 222
Béguios	64105	CA du Pays Basque	11,26	246 (2014)	22
Béhasque-Lapiste	64106	CA du Pays Basque	5,64	472 (2014)	84
Béhorléguay	64107	CA du Pays Basque	20,58	77 (2014)	3,7

<u>Bergouey-Mellenave</u>	<u>64113</u>	<u>CA du Pays Basque</u>	<u>11,37</u>	<u>122</u> (2014)	<u>11</u>
<u>Berrogain-Laruns</u>	<u>64115</u>	<u>CA du Pays Basque</u>	<u>2,68</u>	<u>168</u> (2014)	<u>63</u>
<u>Beyrie-sur-Joyeuse</u>	<u>64120</u>	<u>CA du Pays Basque</u>	<u>24,80</u>	<u>516</u> (2014)	<u>21</u>
<u>Biarritz</u>	<u>64122</u>	<u>CA du Pays Basque</u>	<u>11,66</u>	<u>24 713</u> (2014)	<u>2 119</u>
<u>Bidache</u>	<u>64123</u>	<u>CA du Pays Basque</u>	<u>30,43</u>	<u>1 335</u> (2014)	<u>44</u>
<u>Bidarray</u>	<u>64124</u>	<u>CA du Pays Basque</u>	<u>38,20</u>	<u>696</u> (2014)	<u>18</u>
<u>Bidart</u>	<u>64125</u>	<u>CA du Pays Basque</u>	<u>12,15</u>	<u>6 575</u> (2014)	<u>541</u>
<u>Biriatou</u>	<u>64130</u>	<u>CA du Pays Basque</u>	<u>11,04</u>	<u>1 193</u> (2014)	<u>108</u>
<u>Bonloc</u>	<u>64134</u>	<u>CA du Pays Basque</u>	<u>1,02</u>	<u>369</u> (2014)	<u>362</u>
<u>Boucau</u>	<u>64140</u>	<u>CA du Pays Basque</u>	<u>5,82</u>	<u>7 893</u> (2014)	<u>1 356</u>
<u>Brisous</u>	<u>64147</u>	<u>CA du Pays Basque</u>	<u>31,29</u>	<u>2 655</u> (2014)	<u>85</u>
<u>Bunus</u>	<u>64150</u>	<u>CA du Pays Basque</u>	<u>6,60</u>	<u>144</u> (2014)	<u>22</u>
<u>Bussunarits-Sarrasquette</u>	<u>64154</u>	<u>CA du Pays Basque</u>	<u>12,04</u>	<u>181</u> (2014)	<u>15</u>
<u>Bustince-Iriberry</u>	<u>64155</u>	<u>CA du Pays Basque</u>	<u>5,67</u>	<u>82</u> (2014)	<u>14</u>
<u>Cambo-les-Bains</u>	<u>64160</u>	<u>CA du Pays Basque</u>	<u>22,49</u>	<u>6 785</u> (2014)	<u>302</u>
<u>Came</u>	<u>64161</u>	<u>CA du Pays Basque</u>	<u>33,90</u>	<u>904</u> (2014)	<u>27</u>
<u>Camou-Cihigue</u>	<u>64162</u>	<u>CA du Pays Basque</u>	<u>10,08</u>	<u>95</u> (2014)	<u>9,4</u>
<u>Caro</u>	<u>64166</u>	<u>CC de Garazi Baigorri</u>	<u>4,01</u>	<u>190</u> (2014)	<u>47</u>
<u>Charritte-de-Bas</u>	<u>64187</u>	<u>CA du Pays Basque</u>	<u>7,40</u>	<u>260</u> (2014)	<u>35</u>
<u>Chéraute</u>	<u>64188</u>	<u>CA du Pays Basque</u>	<u>35,26</u>	<u>1 096</u> (2014)	<u>31</u>
<u>Ciboure</u>	<u>64189</u>	<u>CA du Pays Basque</u>	<u>7,44</u>	<u>6 630</u> (2014)	<u>891</u>
<u>Domezain-Berraute</u>	<u>64202</u>	<u>CA du Pays Basque</u>	<u>21,56</u>	<u>504</u> (2014)	<u>23</u>
<u>Espelette</u>	<u>64213</u>	<u>CA du Pays Basque</u>	<u>26,85</u>	<u>2 101</u> (2014)	<u>78</u>
<u>Espès-Undurein</u>	<u>64214</u>	<u>CA du Pays Basque</u>	<u>9,78</u>	<u>527</u> (2014)	<u>54</u>
<u>Esquiule</u>	<u>64217</u>	<u>CC du Haut Béarn</u>	<u>28,58</u>	<u>539</u> (2014)	<u>19</u>
<u>Estérençuby</u>	<u>64218</u>	<u>CA du Pays Basque</u>	<u>45,87</u>	<u>354</u> (2014)	<u>7,7</u>
<u>Etcharry</u>	<u>64221</u>	<u>CA du Pays Basque</u>	<u>7,43</u>	<u>120</u> (2014)	<u>16</u>
<u>Etchebar</u>	<u>64222</u>	<u>CA du Pays Basque</u>	<u>8,23</u>	<u>72</u> (2014)	<u>8,7</u>
<u>Gabat</u>	<u>64228</u>	<u>CA du Pays Basque</u>	<u>8,31</u>	<u>230</u> (2014)	<u>28</u>
<u>Gamarthe</u>	<u>64229</u>	<u>CA du Pays Basque</u>	<u>9,91</u>	<u>114</u> (2014)	<u>12</u>
<u>Garindein</u>	<u>64231</u>	<u>CA du Pays Basque</u>	<u>6,87</u>	<u>506</u> (2014)	<u>74</u>
<u>Garris</u>	<u>64235</u>	<u>CA du Pays Basque</u>	<u>3,13</u>	<u>301</u> (2014)	<u>96</u>
<u>Gestas</u>	<u>64242</u>	<u>CC du Béarn des Gaves</u>	<u>2,19</u>	<u>63</u> (2014)	<u>29</u>
<u>Gotein-Libarrenx</u>	<u>64247</u>	<u>CA du Pays Basque</u>	<u>11,75</u>	<u>466</u> (2014)	<u>40</u>
<u>Guéthary</u>	<u>64249</u>	<u>CA du Pays Basque</u>	<u>1,40</u>	<u>1 274</u> (2014)	<u>910</u>
<u>Guiche</u>	<u>64250</u>	<u>CA du Pays Basque</u>	<u>24,85</u>	<u>942</u> (2014)	<u>38</u>
<u>Halsou</u>	<u>64255</u>	<u>CA du Pays Basque</u>	<u>5,08</u>	<u>564</u> (2014)	<u>111</u>
<u>Hasparren</u>	<u>64256</u>	<u>CA du Pays Basque</u>	<u>77,01</u>	<u>6 367</u> (2014)	<u>83</u>
<u>Haux</u>	<u>64258</u>	<u>CA du Pays Basque</u>	<u>17,01</u>	<u>83</u> (2014)	<u>4,9</u>
<u>Hélette</u>	<u>64259</u>	<u>CA du Pays Basque</u>	<u>23,45</u>	<u>727</u> (2014)	<u>31</u>

<u>Hendaye</u>	<u>64260</u>	<u>CA du Pays Basque</u>	<u>7,95</u>	<u>16 783 (2014)</u>	<u>2 111</u>
<u>Hosta</u>	<u>64265</u>	<u>CA du Pays Basque</u>	<u>17,08</u>	<u>80 (2014)</u>	<u>4,7</u>
<u>Ibarrolle</u>	<u>64267</u>	<u>CA du Pays Basque</u>	<u>8,87</u>	<u>90 (2014)</u>	<u>10</u>
<u>Idaux-Mendy</u>	<u>64268</u>	<u>CA du Pays Basque</u>	<u>9,67</u>	<u>256 (2014)</u>	<u>26</u>
<u>Iholdy</u>	<u>64271</u>	<u>CA du Pays Basque</u>	<u>21,63</u>	<u>568 (2014)</u>	<u>26</u>
<u>Ilharre</u>	<u>64272</u>	<u>CA du Pays Basque</u>	<u>10,55</u>	<u>148 (2014)</u>	<u>14</u>
<u>Irissarry</u>	<u>64273</u>	<u>CA du Pays Basque</u>	<u>26,39</u>	<u>861 (2014)</u>	<u>33</u>
<u>Irouléguy</u>	<u>64274</u>	<u>CA du Pays Basque</u>	<u>9,38</u>	<u>374 (2014)</u>	<u>40</u>
<u>Ispoure</u>	<u>64275</u>	<u>CA du Pays Basque</u>	<u>7,85</u>	<u>683 (2014)</u>	<u>87</u>
<u>Isturits</u>	<u>64277</u>	<u>CA du Pays Basque</u>	<u>13,60</u>	<u>484 (2014)</u>	<u>36</u>
<u>Itxassou</u>	<u>64279</u>	<u>CA du Pays Basque</u>	<u>39,37</u>	<u>2 059 (2014)</u>	<u>52</u>
<u>Jatxou</u>	<u>64282</u>	<u>CA du Pays Basque</u>	<u>13,95</u>	<u>1 126 (2014)</u>	<u>81</u>
<u>Jaxu</u>	<u>64283</u>	<u>CA du Pays Basque</u>	<u>10,65</u>	<u>187 (2014)</u>	<u>18</u>
<u>Juxue</u>	<u>64285</u>	<u>CA du Pays Basque</u>	<u>15,17</u>	<u>206 (2014)</u>	<u>14</u>
<u>La Bastide-Clairence</u>	<u>64289</u>	<u>CA du Pays Basque</u>	<u>23,39</u>	<u>1 016 (2014)</u>	<u>43</u>
<u>Labets-Biscay</u>	<u>64294</u>	<u>CA du Pays Basque</u>	<u>8,79</u>	<u>152 (2014)</u>	<u>17</u>
<u>Lacarre</u>	<u>64297</u>	<u>CA du Pays Basque</u>	<u>4,40</u>	<u>171 (2014)</u>	<u>39</u>
<u>Lacarry-Arhan-Charritte-de-Haut</u>	<u>64298</u>	<u>CA du Pays Basque</u>	<u>23,32</u>	<u>126 (2014)</u>	<u>5,4</u>
<u>Laguinge-Restoue</u>	<u>64303</u>	<u>CA du Pays Basque</u>	<u>6,00</u>	<u>181 (2014)</u>	<u>30</u>
<u>Lahonce</u>	<u>64304</u>	<u>CA du Pays Basque</u>	<u>9,47</u>	<u>2 236 (2014)</u>	<u>236</u>
<u>Lantabat</u>	<u>64313</u>	<u>CA du Pays Basque</u>	<u>28,86</u>	<u>297 (2014)</u>	<u>10</u>
<u>Larceveau-Arros-Cibits</u>	<u>64314</u>	<u>CA du Pays Basque</u>	<u>18,08</u>	<u>405 (2014)</u>	<u>22</u>
<u>Larrau</u>	<u>64316</u>	<u>CA du Pays Basque</u>	<u>126,80</u>	<u>195 (2014)</u>	<u>1,5</u>
<u>Larressore</u>	<u>64317</u>	<u>CA du Pays Basque</u>	<u>10,76</u>	<u>1 871 (2014)</u>	<u>174</u>
<u>Larribar-Sorhapuru</u>	<u>64319</u>	<u>CA du Pays Basque</u>	<u>10,65</u>	<u>194 (2014)</u>	<u>18</u>
<u>Lasse</u>	<u>64322</u>	<u>CA du Pays Basque</u>	<u>14,79</u>	<u>322 (2014)</u>	<u>22</u>
<u>Lecumberry</u>	<u>64327</u>	<u>CA du Pays Basque</u>	<u>58,09</u>	<u>172 (2014)</u>	<u>3</u>
<u>L'Hôpital-Saint-Blaise</u>	<u>64264</u>	<u>CA du Pays Basque</u>	<u>2,11</u>	<u>74 (2014)</u>	<u>35</u>
<u>Lichans-Sunhar</u>	<u>64340</u>	<u>CA du Pays Basque</u>	<u>3,43</u>	<u>74 (2014)</u>	<u>22</u>
<u>Licq-Athérey</u>	<u>64342</u>	<u>CA du Pays Basque</u>	<u>17,87</u>	<u>226 (2014)</u>	<u>13</u>
<u>Lohitzun-Oyhercq</u>	<u>64345</u>	<u>CA du Pays Basque</u>	<u>17,52</u>	<u>195 (2014)</u>	<u>11</u>
<u>Louhossoa</u>	<u>64350</u>	<u>CA du Pays Basque</u>	<u>7,38</u>	<u>919 (2014)</u>	<u>125</u>
<u>Luxe-Sumberraute</u>	<u>64362</u>	<u>CA du Pays Basque</u>	<u>8,31</u>	<u>386 (2014)</u>	<u>46</u>
<u>Macaye</u>	<u>64364</u>	<u>CA du Pays Basque</u>	<u>19,75</u>	<u>554 (2014)</u>	<u>28</u>
<u>Masparraute</u>	<u>64368</u>	<u>CA du Pays Basque</u>	<u>8,16</u>	<u>228 (2014)</u>	<u>28</u>
<u>Mauléon-Licharre</u>	<u>64371</u>	<u>CA du Pays Basque</u>	<u>12,80</u>	<u>2 994 (2014)</u>	<u>234</u>
<u>Méharin</u>	<u>64375</u>	<u>CA du Pays Basque</u>	<u>12,73</u>	<u>267 (2014)</u>	<u>21</u>
<u>Mendionde</u>	<u>64377</u>	<u>CA du Pays Basque</u>	<u>21,47</u>	<u>835 (2014)</u>	<u>39</u>
<u>Menditte</u>	<u>64378</u>	<u>CA du Pays Basque</u>	<u>6,33</u>	<u>191 (2014)</u>	<u>30</u>

<u>Mendive</u>	<u>64379</u>	<u>CA du Pays Basque</u>	<u>41,77</u>	<u>170</u> (2014)	<u>4,1</u>
<u>Moncayolle-Larrory-Mendibieu</u>	<u>64391</u>	<u>CA du Pays Basque</u>	<u>16,27</u>	<u>331</u> (2014)	<u>20</u>
<u>Montory</u>	<u>64404</u>	<u>CA du Pays Basque</u>	<u>20,45</u>	<u>298</u> (2014)	<u>15</u>
<u>Mouguerre</u>	<u>64407</u>	<u>CA du Pays Basque</u>	<u>22,57</u>	<u>4 909</u> (2014)	<u>218</u>
<u>Muscudly</u>	<u>64411</u>	<u>CA du Pays Basque</u>	<u>24,06</u>	<u>239</u> (2014)	<u>9,9</u>
<u>Ordarp</u>	<u>64424</u>	<u>CA du Pays Basque</u>	<u>29,71</u>	<u>532</u> (2014)	<u>18</u>
<u>Orègue</u>	<u>64425</u>	<u>CA du Pays Basque</u>	<u>36,43</u>	<u>481</u> (2014)	<u>13</u>
<u>Orsanco</u>	<u>64429</u>	<u>CA du Pays Basque</u>	<u>9,35</u>	<u>103</u> (2014)	<u>11</u>
<u>Ossas-Suhare</u>	<u>64432</u>	<u>CA du Pays Basque</u>	<u>7,17</u>	<u>98</u> (2014)	<u>14</u>
<u>Osserain-Rivareyte</u>	<u>64435</u>	<u>CA du Pays Basque</u>	<u>6,56</u>	<u>209</u> (2014)	<u>32</u>
<u>Ossès</u>	<u>64436</u>	<u>CA du Pays Basque</u>	<u>42,38</u>	<u>875</u> (2014)	<u>21</u>
<u>Ostabat-Asme</u>	<u>64437</u>	<u>CA du Pays Basque</u>	<u>15,26</u>	<u>199</u> (2014)	<u>13</u>
<u>Pagolle</u>	<u>64441</u>	<u>CA du Pays Basque</u>	<u>15,90</u>	<u>286</u> (2014)	<u>18</u>
<u>Roquiague</u>	<u>64468</u>	<u>CA du Pays Basque</u>	<u>10,44</u>	<u>114</u> (2014)	<u>11</u>
<u>Sainte-Engrâce</u>	<u>64475</u>	<u>CA du Pays Basque</u>	<u>72,69</u>	<u>205</u> (2014)	<u>2,8</u>
<u>Saint-Esteben</u>	<u>64476</u>	<u>CA du Pays Basque</u>	<u>13,71</u>	<u>455</u> (2014)	<u>33</u>
<u>Saint-Étienne-de-Baïgorry</u>	<u>64477</u>	<u>CC de Garazi Baigorri</u>	<u>69,44</u>	<u>1 576</u> (2014)	<u>23</u>
<u>Saint-Jean-de-Luz</u>	<u>64483</u>	<u>CA du Pays Basque</u>	<u>19,05</u>	<u>13 431</u> (2014)	<u>705</u>
<u>Saint-Jean-le-Meux</u>	<u>64484</u>	<u>CA du Pays Basque</u>	<u>11,64</u>	<u>858</u> (2014)	<u>74</u>
<u>Saint-Jean-Pied-de-Port</u>	<u>64485</u>	<u>CA du Pays Basque</u>	<u>2,73</u>	<u>1 553</u> (2014)	<u>569</u>
<u>Saint-Just-Ibarre</u>	<u>64487</u>	<u>CA du Pays Basque</u>	<u>30,03</u>	<u>231</u> (2014)	<u>7,7</u>
<u>Saint-Martin-d'Arberoue</u>	<u>64489</u>	<u>CA du Pays Basque</u>	<u>14,69</u>	<u>320</u> (2014)	<u>22</u>
<u>Saint-Martin-d'Arrossa</u>	<u>64490</u>	<u>CA du Pays Basque</u>	<u>18,43</u>	<u>531</u> (2014)	<u>29</u>
<u>Saint-Michel</u>	<u>64492</u>	<u>CA du Pays Basque</u>	<u>30,30</u>	<u>282</u> (2014)	<u>9,3</u>
<u>Saint-Palais</u>	<u>64493</u>	<u>CA du Pays Basque</u>	<u>7,54</u>	<u>1 858</u> (2014)	<u>246</u>
<u>Saint-Pée-sur-Nivelle</u>	<u>64495</u>	<u>CA du Pays Basque</u>	<u>65,08</u>	<u>6 252</u> (2014)	<u>96</u>
<u>Saint-Pierre-d'Irube</u>	<u>64496</u>	<u>CA du Pays Basque</u>	<u>7,68</u>	<u>4 716</u> (2014)	<u>614</u>
<u>Sames</u>	<u>64502</u>	<u>CA du Pays Basque</u>	<u>13,26</u>	<u>692</u> (2014)	<u>52</u>
<u>Sare</u>	<u>64504</u>	<u>CA du Pays Basque</u>	<u>51,34</u>	<u>2 596</u> (2014)	<u>51</u>
<u>Sauguis-Saint-Étienne</u>	<u>64509</u>	<u>CA du Pays Basque</u>	<u>8,81</u>	<u>156</u> (2014)	<u>18</u>
<u>Souraïde</u>	<u>64527</u>	<u>CC Errobi</u>	<u>16,86</u>	<u>1 388</u> (2014)	<u>82</u>
<u>Suhescun</u>	<u>64528</u>	<u>CA du Pays Basque</u>	<u>11,83</u>	<u>174</u> (2014)	<u>15</u>
<u>Tardets-Sorholus</u>	<u>64533</u>	<u>CA du Pays Basque</u>	<u>14,99</u>	<u>573</u> (2014)	<u>38</u>
<u>Trois-Villes</u>	<u>64537</u>	<u>CA du Pays Basque</u>	<u>6,39</u>	<u>143</u> (2014)	<u>22</u>
<u>Uhart-Cize</u>	<u>64538</u>	<u>CA du Pays Basque</u>	<u>11,66</u>	<u>789</u> (2014)	<u>68</u>
<u>Uhart-Mixe</u>	<u>64539</u>	<u>CA du Pays Basque</u>	<u>11,74</u>	<u>215</u> (2014)	<u>18</u>
<u>Urcuit</u>	<u>64540</u>	<u>CA du Pays Basque</u>	<u>13,69</u>	<u>2 359</u> (2014)	<u>172</u>
<u>Urepel</u>	<u>64543</u>	<u>CA du Pays Basque</u>	<u>26,44</u>	<u>306</u> (2014)	<u>12</u>
<u>Urrugne</u>	<u>64545</u>	<u>CA du Pays Basque</u>	<u>50,57</u>	<u>9 304</u> (2014)	<u>184</u>
<u>Urt</u>	<u>64546</u>	<u>CA du Pays Basque</u>	<u>18,99</u>	<u>2 200</u> (2014)	<u>116</u>

<u>Ustaritz</u>	<u>64547</u>	<u>CA du Pays Basque</u>	<u>32,75</u>	<u>6 608</u> (2014)	<u>202</u>
<u>Villefranque</u>	<u>64558</u>	<u>CA du Pays Basque</u>	<u>17,17</u>	<u>2 597</u> (2014)	<u>151</u>
<u>Viodos-Abense-de-Bas</u>	<u>64559</u>	<u>CA du Pays Basque</u>	<u>12,71</u>	<u>737</u> (2014)	<u>58</u>

Démographie

Les recensements de populations ont été organisés en France à partir de 1801, en principe tous les cinq ans.

Cependant, jusqu'en 2017 et la création de la communauté d'agglomération du Pays Basque il n'y a pas eu, de la part des autorités françaises, de statistiques officielles relatives à la population du Pays Basque français.

Ainsi, jusqu'en 1926, la population du Pays Basque se trouvant répartie entre l'arrondissement de Bayonne et l'arrondissement de Mauléon, l'addition des deux populations donne une indication relative à l'ensemble du Pays Basque.

En 1857 l'arrondissement de Bayonne est agrandi de Saint-Esprit et du Boucau, détachés des Landes et désormais comptés comme "basques".

À partir de 1926 la population se trouve partagée entre l'arrondissement de Bayonne et celui d'Oloron. Il faut alors additionner la population de l'arrondissement de Bayonne avec celles des cantons souletins de Mauléon et de Tardets.

Mais suite au redécoupage cantonal de 2014 en France pour obtenir le total basque, il faut additionner la population des 12 nouveaux cantons basques

Enfin, avec la création en 2017 de la communauté d'agglomération du Pays Basque, la population basque est prise en compte de manière officielle.

Évolution de la population du Pays Basque (1801-2017)

Recensement	Arrondissement de Bayonne (agrandi en 1926)	Arrondissement de Mauléon (1800-1926) Mauléon et Tardets (1926-2014)	Total Pays Basque
1801 ⁹	67.947	58.546	126.493
1806	?	?	?
1811 ¹⁰	71.568	63.570	135.138
1818 <i>variation</i>	69.498	65.377	134.875
1821	70.126	67.425	137.551
1826	73.018	70.175	143.193
1831 ¹¹	78.411	72.884	151.295
1836	84.519	75.704	160.223
1841	87.349	75.701	163.050
1846	89.912	76.187	166.099
1851 ¹²	88.185	74.180	162.365
1856	86.996	69.071	156.067
1861	95.237	66.933	162.170
1866	97.184	65.116	162.300
1872 ¹³	98.375	62.309	160.684
1876	102.039	62.347	164.386
1881	104.899	62.418	167.317
1886	107.337	60.843	168.180
1891	107.164	59.192	166.356
1896	109.556	59.065	168.621
1901 ¹⁴	114.082	59.269	173.351
1906	114.724	59.791	174.515
1911	122.512	60.490	183.002
1916 <i>non effectué</i>	x	x	x
1921	120.798	55.157	175.955
1926	?	Cantons souletins ?	?
1931	178.335	Cantons souletins ?	?
1936 ¹⁵	171.473	Cantons souletins 18.897	190.370
1941 <i>non effectué</i>	x	x	x
1946	?	Cantons souletins ?	?
1954	?	Cantons souletins ?	?
1962 ¹⁶	186.743	Cantons souletins 17.682	204.425

1968	201.409	Cantons souletins 16.690	218.099
1975	211.568	Cantons souletins 16.247	227.815
1982	221085	Cantons souletins 15.404	236.489
1990	235.274	Cantons souletins 14.367	249.641
1999	248.840	Cantons souletins 13.471	262.311
2006	266.312	Cantons souletins 13.184	279.496
2011	278.673	Cantons souletins 13.018	291.691
2017			<u>Communauté basque</u> 309.723

Population bascofone

En 1806, à l'occasion du recensement de la population, le bureau de la statistique du ministère de l'Intérieur conduisit, sous la direction de Charles Coquebert de Montbret, une enquête linguistique dans toutes les communes de l'Empire français. Coquebert de Montbret en donna les résultats après la chute de l'Empire dans les frontières de la France de 1815, dans un *Essai d'un travail sur la géographie de la langue française*¹⁷.

L'enquête linguistique, qui additionna la population des communes suivant la langue maternelle des habitants, trouva que le basque était parlé dans les communes de l'ouest du département des Pyrénées-Atlantiques par 109.306 habitants sur environ 130 000 (soit environ 84 % de la population du Pays Basque, Bayonne comprise).

En 2016, l'enquête sociolinguistique du Pays basque a recensé 51 200 locuteurs bascophones de 16 ans et plus au Pays basque français, soit 16,5 % de la population.

Histoire

Les trois provinces historiques trouvent leur origine dans des territoires géographiques. Au cours de l'histoire, elles sont intégrées dans le royaume de France :

- dépendant initialement d'abord d'Aquitaine, également roi d'Angleterre, le **Labourd** devient possession du domaine royal en 1450. Avec pour capitale Bayonne (*Lapurdum* en latin), il correspond grosso modo à la zone d'influence des ports de la façade maritime du Pays basque français et en particulier celle du port commercial de Bayonne ;
- en 1449, la **Soule** passe des mains de la couronne anglaise à la vicomté du Béarn qui est rattachée au royaume de France par l'édit d'octobre 1620. La Soule correspond à la vallée de l' affluent Uhaitza (de « ur gaitza » signifiant « eau sauvage »), appelé Saison en français.
- la **Basse-Navarre** a une longue histoire commune avec la Navarre du Sud, jusqu'en 1521, lors de la prise de la Navarre par les Castillans. La Basse-Navarre est associée au royaume de France, en même temps que la vicomté du Béarn, par la Maison d'Albret en 1589, Henri III de Navarre devient Henri IV, roi de « roi de France et de Navarre ». Géographiquement, la Basse-Navarre est intégrée à la grande voie de communication, de l'ouest des Pyrénées correspondant à la zone d'influence de la voie Saint-Palais (*Donapaleu*) - Saint-Jean-Pied-de-Port (*Donibane Garaz*) qui se poursuit au sud, via Roncevaux-Orreaga et Pampelune-Iruña

De même que les territoires historiques du Pays basque espagnol que sont l'Alava, la Biscaye, le Guipuscoa et la Navarre, les territoires historiques du Pays basque français disposent de fors « régionaux » qui représentent l'autonomie de ces territoires. Ces fors sont abolis dans la nuit du 4 août 1789, en pleine effervescence révolutionnaire, de façon totalement arbitraire. Ces assemblées

régionales, composées des délégués de chaque commune excluaient ou limitaient le pouvoir des privilégiés de l'époque, à savoir, la noblesse, la bourgeoisie naissante et le clergé. Le Biltzar du Labourd, le plus puissant des trois entités était celui qui avait réussi le mieux, à résister aux pressions de ces privilégiés^[réf. nécessaire].

Lors de la division de la France en départements, en 1789, des propositions de créer un département basque, notamment par Dominique Garat, restent sans suite et le 4 mars 1790, les trois provinces sont regroupées avec le Béarn, les terres gasconnes de Bayonne et de Bidache et le Soubestre pour former le département des Basses-Pyrénées

Économie

Le Pays basque nord ou français possède une forte tradition agricole et de nos jours, l'agriculture tient encore une part importante de l'économie de l'intérieur. Cette dynamique agricole, favorisée par le droit coutumier de l'installation d'un héritier à la ferme, est due à une capacité de développement de filières de qualité comme le fromage de brebis, le vin, le porc Kintoa ou le piment d'Espelette. Toutefois, elle demeure très dépendante de la filière du fromage de brebis ou Ardi-Gasna. Ces dernières années, les filières de circuit court avec des produits de consommation courante sont en pleine expansion. Néanmoins, son économie est avant tout de type touristique et résidentiel, avec ce que cela suppose d'emplois précaires et de difficultés humaines dans une zone à forte tension immobilière. Une dynamique d'entreprises a été toutefois promue par la Chambre de commerce et d'industrie Bayonne-Pays Basque, avec la technopole Izarbel et l'école d'ingénieurs ESTIA, au centre d'un réseau d'entreprises, mais aussi, grâce à des démarches de territoire rural, comme en Soule, ou urbaine sur la zone de Saint-Jean-de-Luz - Hendaye. Le réseau Hemen-Herrikoa (société de capital-risque solidaire), inspiré de l'expérience coopérativiste MCC (Mondragon Corporación Cooperativa) du Pays Basque sud à la fin des années 70, a également favorisé la création et le développement d'entreprises et de coopératives performantes en Pays Basque nord, qui est devenu le premier territoire coopérativiste Aquitaine.

Nationalisme basque ou Abertzalismo

Les nationalistes basques ou « abertzale » (patriote) défendent le regroupement du Pays basque nord ou français (*Iparralde*) et du Pays basque sud ou espagnol (*Hegoalde*) dans le cadre d'une nation, *Euskadi* ou *Euskal Herria*, en obtenant l'indépendance, dans un modèle de rupture capitaliste tiers-mondiste pour la gauche abertzale et dans l'intégration à une Union européenne fédérale pour le PNV, avec la présence de cette nation dans les instances internationales, selon le principe que toute nation dispose du droit fondamental à décider de son avenir. Pour les abertzale, cette nation existe déjà dans leur manière d'être et de vivre au quotidien.

Propositions de réforme institutionnelle

En Pays Basque nord, petit territoire périphérique de près de 300 000 habitants, l'évolution institutionnelle est lente mais continue. Par arrêté du 29 janvier 1997, le préfet des Pyrénées-Atlantiques a reconnu un « *Pays basque* » comme pays au sens de la loi dite Pasqua de 1995, dont le territoire recoupe approximativement la partie du département peuplée de Basques. Dans les années 1990 et le début des années 2000, la création d'un « département basque » spécifique, disposant de ses propres institutions, comme un conseil général ou une chambre d'agriculture, devient une revendication centrale, qui réunit la majorité des élus locaux et des socio-professionnels.

Elle est désormais dépassée par la formule de « la collectivité territoriale Pays Basque » que le PNV est le premier mouvement à proposer en 2002, puis en 2009. Cette idée est ensuite reprise par la plateforme sociale Batera, avant d'être reprise par les deux conseils de développement et des élus. En 2015, un débat sur une intercommunalité du Pays basque se tient. Cette proposition, prise avec beaucoup de scepticisme par les acteurs locaux, est perçue comme un défi à relever. Le gouvernement français a en effet proposé différents scénarios d'évolution qui pourraient aboutir à la création d'une structure intercommunale qui doterait enfin le Pays basque d'un cadre institutionnel en 2017¹⁸. La communauté d'agglomération du Pays Basque est créée au 1^{er} janvier 2017 ; c'est la première fois que le Pays basque français correspond à une structure administrative territoriale officielle¹⁹.

Médias

Le Pays basque français et ses trois provinces possèdent des médias locaux.

Télévision

- Le groupe audiovisuel Euskal Irrati Telebista (EITB) est une entité publique dépendant du gouvernement basque qui dirige la Communauté autonome basque
 - ETB 1 : L'ensemble du territoire basque (nord et sud) peut recevoir la chaîne bascophone ETB 1. Les communes basco-françaises adhèrent à un syndicat intercommunal pour le soutien à la culture basque qui a permis la diffusion de cette chaîne bascophone à l'aide des relais TDF français. À la suite du passage à la télévision numérique, ETB 1 est également accessible via le bouquet satellite Eransat pour les résidents des communes adhérant au syndicat intercommunal pour le soutien à la culture basque.
 - ETB 2, ETB 3, ETB 4 : À la suite du passage à la télévision numérique en 2011, les zones du Pays basque français captant le signal TNT (soit 90 % de la population) peuvent désormais recevoir l'ensemble des chaînes d'Euskal Telebista.
- France Télévisions
 - France 3 Euskal Herri Pays basque est un décrochage local dépendant de France 3 Aquitaine, créé en 1992.
- TVPI est une chaîne locale qui diffuse jusqu'à Mont-de-Marsan. Son siège est à Bidart.

Radios

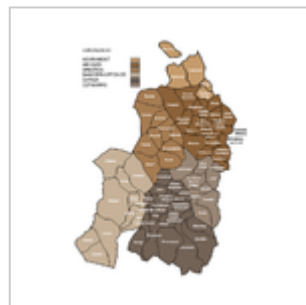
- Gure Irratia (106.6 - 105.7 – 90.5 MHz)
- Antxeta Irratia : radio de la zone d'Irun, Hondarribia, Hendaye, Béhobie et Biriattou.
- Irulegiko Irratia : Basse-Navarre (91.8 MHz)
- Xiberoko Botza : radio en souletin (95.5 - 103.7 - 88.8 91.8 MHz)
- Radio Mendililia : radio souletine essentiellement en français
- France Bleu Pays Basque
- Euskadi Irratia, Radio Euskadi et Eitb Irratia dépendent du groupe EITB.

Journaux

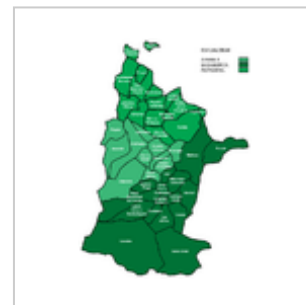
- Sud Ouest propose une édition « Pays basque ». Cependant, cette édition n'intègre pas la Soule qui, elle, est traitée dans l'édition « Béarn & Soule ».
- Le Journal du Pays basque
- Gara : quotidien bascophone et hispanophone
- Berria : quotidien bascophone
- Herria : hebdomadaire bascophone
- Le Miroir de la Soule : hebdomadaire
- Le Journal de Saint-Palais : hebdomadaire
- Mediabask : quotidien numérique francophone



Province du Labourd.



Province de Basse-Navarre.



Province de la Soule.

Notes et références

1. Manex Goyhenetche, *Pays Basque Nord : un peuple colonisé* vol. 13, Bayonne, Éditions Elkar, coll. « Oldar », 1979, 192 p. (OCLC 9195140 (<http://worldcat.org/oclc/9195140&lang=fr>))

2. Jean-Baptiste Orpustan, *1789 et les Basques: histoire, langue et littérature : colloque de Bayonne*, Presses universitaires de Bordeaux, 1^{er} janv. 1991, 255 p., (ISBN 2867811155), p.133
3. Michel Oronos, Jakes Bortayrou, *Le mouvement culturel basque, 1951-2001: Filières bilingues*, Seaska, AEK/Elkar, 2005, 361 p., (ISBN 2913156673), p.120
4. Jean-Marie Izquierdo, *Le Pays Basque de France: la difficile maturation d'un sentiment nationaliste basque* L'Harmattan, 2001, 223 p., (ISBN 2747511529), p.43
5. Eguzki Urteaga, *Le mouvement antimilitariste basque contemporain du Pays Basque Nord*, Sociologie, 1996 - 256 p.
6. (en) José Ignacio Hualde, Joseba Andoni Lakarra et Larry Trask, *Towards a History of the Basque Language* Amsterdam; Philadelphia, John Benjamins Publishing, 1995, 365 p. (ISBN 9027236348 et 9789027285676, OCLC 709596553 (<http://worldcat.org/oclc/709596553&lang=fr>) lire en ligne (<https://books.google.com/books?id=5TdIAAAQBAJ&printsec=frontcover>), p. 11
7. Txomin Peillen, *Parlons euskara: la langue des Basques* Paris, Éditions L'Harmattan, coll. « Parlons », 1995, 271 p. (ISBN 273843391X et 9782738433916, OCLC 33826801 (<http://worldcat.org/oclc/33826801&lang=fr>) lire en ligne (https://books.google.com/books?id=FFD8dbS3h_4Q)) p. 9
8. *La frontière des origines à nos jours* (<https://books.google.com/books?id=I2VVLwf1oesC>) par Maité Lafourcade, Presses universitaires de Bordeaux, 1998, p. 10.
9. « Statistique du département des Basses-Pyrénées (page 6) » (<https://books.google.es/books?id=EgZFAAAcAAJ&printsec=frontcover&dq=statistiques+basses+pyrenees&hl=en&sa=X&ved=0ahUKEwimq-fH6oLXAhVCBBokHVRHAnEQ6AEIMjAB#v=onepage&q=population&f=false>)
10. « Almanach royal (1814-1830) » (<https://gallica.bnf.fr/ark:/12148/cb326901255/date>)
11. « Almanach royal et national (1831-1847) » (<https://gallica.bnf.fr/ark:/12148/cb344541137/date&rk=21459;2>)
12. « Almanach impérial (1853-1868) » (<https://gallica.bnf.fr/ark:/12148/cb344541226/date&rk=42918;4>)
13. « Almanach national (1873-1900) » (<https://gallica.bnf.fr/ark:/12148/cb34454123j/date&rk=21459;2>)
14. « Données historiques de la Statistique générale de France » (<https://www.insee.fr/fr/statistiques/2653233?geo=FRANCE#tableau=2591397>)
15. « Population et peuplement du Pays basque de France (page 34) » (http://www.persee.fr/doc/rgpso_0035-3221_1991_num_62_1_3236)
16. À partir de 1962, voir les articles Arrondissement de Bayonne, canton de Mauléon-Licharre et canton de Tardets-Sorholus.
17. Charles Coquebert de Montbret, « Essai d'un travail sur la géographie de la langue française » (<https://books.google.fr/books?id=uBQ0AAAAMAAJ&dq=population%20bas%20rhin%201806&hl=fr&pg=45#v=onepage&q&f=false>) 1831 (consulté le 25 août 2013), p. 5 à 29
18. « Construire ensemble une large adhésion à un grand ensemble Pays Basque » (<http://www.aqui.fr/politiques/point-de-vue-laquo-nbsp-construire-ensemble-une-large-adhesion-a-un-grand-ensemble-pays-basque-nbsp-raquo,12227.html>)
19. Michel Garicoïx, « Le Pays basque se constitue en communauté d'agglomération » (https://www.lemonde.fr/politique/article/2016/12/29/le-pays-basque-se-constitue-en-communaute-d-agglomeration_5055172_823448.html) sur *lemonde.fr*, 29 décembre 2016 (consulté le 29 décembre 2016)


Voir aussi

Bibliographie

- *Détours en France*, n° 189, juillet-août 2015, *Pays basque et le Béarn* 100 p.

Lien externe

- Notices d'autorité : Bibliothèque nationale de France(données) - Bibliothèque du Congrès



Il existe une catégorie consacrée à ce sujet : *Pays basque français*.

La dernière modification de cette page a été faite le 22 avril 2019 à 01:51.

Droit d'auteur : les textes sont disponibles sous licence Creative Commons attribution, partage dans les mêmes conditions ; d'autres conditions peuvent s'appliquer. Voyez les conditions d'utilisation pour plus de détails, ainsi que les crédits graphiques. En cas de réutilisation des textes de cette page, voyez comment citer les auteurs et mentionner la licence.

Wikipedia® est une marque déposée de la Wikimedia Foundation, Inc., organisation de bienfaisance régie par le paragraphe 501(c)(3) du code fiscal des États-Unis.