


Portail:Auvergne-Rhône-Alpes



Portail d'Auvergne-Rhône-Alpes

Articles récents

1. [Adine Joliveau de Segrais](#) (11 mai)
2. [Chambeyron](#) (09 mai)
3. [Iris Raquin](#) (09 mai)
4. [Prix des neiges](#) (09 mai)
5. [Marc de Vissac](#) (08 mai)
6. [Château de Roche-la-Molière](#) (06 mai)
7. [Château de Sarron](#) (06 mai)
8. [Château de Vougy](#) (06 mai)
9. [Jocelyne Troccaz](#) (05 mai)
10. [Château de La Bruyère \(Saint-Bernard\)](#) (05 mai)

Les dernières modifications des 24 023 articles de la Région

Présentation

Bienvenue sur le portail aurhalpin !

Le portail Auvergne-Rhône-Alpes vous propose une sélection d'articles de l'encyclopédie Wikipédia sur la région et ses douze départements, l'Ain, l'Allier, l'Ardèche, le Cantal, la Drôme, la Haute-Loire, la Haute-Savoie, l'Isère, la Loire, le Puy-de-Dôme, le Rhône et la Savoie, ainsi que la Métropole de Lyon.

Partez à la découverte de la gastronomie locale, et passez par une variété étonnante de paysages, de pays et de terroirs, allant du Mont Blanc, aux champs de lavande, de bourgs fortifiés aux grandes villes. Une région jeune, avec une histoire millénaire.

[En savoir plus...](#)



Les gorges de l'Ardèche




Chiffres clés

Auvergne-Rhône-Alpes est l'une des 13 régions de la France métropolitaine. Possédant quatre métropoles, l'une est à statut de collectivité territoriale ([Métropole de Lyon](#)), les autres sont des intercommunalités ([Clermont Auvergne Métropole](#), [Grenoble-Alpes Métropole](#), [Saint-Etienne Métropole](#)), elle compte plus de 7,7 millions d'habitants en 2012 pour une superficie de 69 711km² (soit environ 110 hab/km²).

Sélection

L'**histoire de la Savoie de 1815 à 1860** commence avec la défaite de Napoléon à Waterloo, et le Traité de Paris signé le 20 novembre 1815. Le duché de Savoie est rendu aux princes de Savoie, après vingt-trois ans d'occupation révolutionnaire puis napoléonienne. Cette restauration marque cependant le début d'un éloignement entre la population savoisienne et la [dynastie de Savoie](#). En effet, l'application d'une monarchie autoritaire donne aux Savoyards le sentiment d'être une minorité au sein d'un ensemble italoophone, et par dessus tout, les tentatives d'unification de la péninsule italienne — et leurs coûts — semblent être en décalage avec les préoccupations de la population savoyarde. De plus, l'expérience française a permis aux Savoyards de prendre conscience de leurs similitudes culturelles avec leurs voisins français, malgré les différentes annexions. Un brassage culturel s'est fait notamment par le biais de l'armée sous le [Premier Empire](#) (1814), où 18 [lieutenants-généraux](#), 800 officiers et 25 000 soldats de l'armée impériale sont d'origine savoyarde, sur un ensemble de 300 000 hommes.



Lorsque, dans les années 1840, la politique italienne - début du Risorgimento - de la maison de Savoie s'accroît, la déchirure s'aggrave jusqu'à la séparation définitive entérinée par le traité de Turin de 1860...

★ [Lire la suite](#)

[Autres articles sélectionnés](#)

Informations générales

Histoire, politique et administration

Administration :

Conseil régional d'Auvergne-Rhône-Alpes - Conseil départemental de l'Ain - Conseil départemental de l'Allier - Conseil départemental de l'Ardèche - Conseil départemental du Cantal - Conseil départemental de la Drôme - Conseil départemental de l'Isère - Conseil départemental de la Loire - Conseil départemental de la Haute-Loire - Conseil départemental du Puy-de-Dôme - Conseil départemental du Rhône - Conseil départemental de la Savoie - Conseil départemental de la Haute-Savoie

Histoire :

Histoire de l'Auvergne - Province du Dauphiné - Histoire de la Savoie - Cularo - Gergovie - Lugdunum - Allobroges - Ambarres - Arvernes - Ségusiaves - Burgondie - Mandrin



Pétrologie

- Bassins houillers : Alpes externes, Alpes internes, Brassac, Bert-Montcombroux, Champagnac, Dauphiné, l'Aumance, Loire, Messeix et Saint-Éloy-les-Mines

Culture

Patrimoine linguistique :

Auvergnat, Bourbonnais, Francoprovençal (Arpitan) - Parler stéphanois

Musées :

Musée des beaux-arts de Lyon - Musée de Grenoble - Musée de la Révolution française - Musée d'art Roger-Quilliot - Musée de la coutellerie - Muséum d'histoire naturelle Henri-Lecoq

Gastronomie :

Spécialités :

Spécialités d'Auvergne: aligot - bourriol - chou farci - cornet de Murat - dinde de Jaligny-sur-Besbre - galettes de galettes de Salers - potée auvergnate - lentilles vertes du Puy - Lentilles blondes de Saint-Flour - millard - pachade - pâté aux pommes de terre - l'avort - pâtes de fruits d'Auvergne - patranque - pompe aux grattons - pounti - tome fraîche aligot - tarte aux pruneaux, tarte de Vic ou de Paulhac - tripoux - truffade
Spécialités du Dauphiné: caillette - gratin dauphinois - pétafine - pogne - ravioles - nougat de Montélimar
Spécialités lyonnaises : - fourme de Montbrison - grattons - poularde de Bresse - quenelles - rosette - sarasson - rapée
Spécialités savoyardes: bugnes - diots - fondue savoyarde- tartiflette - farcement - raclette - suisse

Fromages :

Fromages de l'Ain, du Rhône et de la Loire: bleu de Gex - bleu de Bresse - brigue du Forez - **Fromages d'Auvergne:** bleu d'Auvergne - bleu de Laqueuille - cantal - fourme d'Ambert - chambérat - gaperon - grand murol - pyramide cendrée - lavort - pavin - saint-nectaire - salers - fromage aux artisans
Fromages du Dauphiné: bleu du Vercors-Sassenage - saint-félicien - saint-marcellin
Fromages de Savoie: abondance - bleu de Termignon - chevrotin - reblochon - tomme de Savoie
Fromages du Vivarais: picodon

Eaux minérales : Aix-les-Bains (eau minérale) - Arvie - Badoit - Cantoise - Châteauneuf - Châteldon, Évian - Laqueuille - Mont-Dore - Parot - Rozana - Saint-Diéry - Saint-Géron - Sainte-Marguerite - Saint-Yorre - Thonon - Vichy Célestins - Volvic

Vins : Beaujolais - Boudes - Bugey - Chanturgue - Châteaugay - Clairette de Die - Corent - Côtes du Rhône - Condrieu - Coteaux du Lyonnais - Crémant - Crozes-hermitage - Madargue - Vin de noix - Vins de Savoie - Côte Rôtie - Côtes du Forez - Côtes Roannaises - Saint-Pourçain

Liqueurs : Chartreuse - Génépi - Gentiane (Avèze) - Whisky à Hérisson - Marc de Savoie - Verveine du Velay

Personnages célèbres :

Personnalités : Antoine Barnave - l'Abbé Pierre - Alexandre Astier - Édouard Herriot - Florence Foresti - Jacques Martin - Audrey Tautou - Claire Chazal

Littérature : Jean Ajalbert, Jean Anglade, Marcelle Auclair, Théodore de Banville, Peire Cardenal, Jean-Pierre Chabrol, Alphonse de Lamartine, Valéry Larbaud, Émile Guillaumin, Joseph Malègue, Marie-Aimée Méréville, Blaise Pascal, Henri Pourrat, Jules Romains, Jules Vallès, Alexandre Vialatte, Arsène Vermeuzouze, Duc de la Salle de Rochebonne, Camille Gandilhon Gens d'Armes, Teillard de Chardin, Stendhal

Musique : Calogero, Musique auvergnate, Orchestre d'Auvergne, Michel Fugain, Quatuor Prima Vista, Wazoo, Kaolin, William Sabatier, Sinsemilia, Cocoon

Peinture : [Jean-Michel Lartigaud](#), [Michel de Gallard](#), [Maître de Moulins](#), [Alexandre Ganesco](#), [François Boucheix](#)

Sculpture : [Gustave Schubotz](#)

Grands chefs cuisiniers : [Eugénie Brazier](#) à Lyon - [Paul Bocuse](#) à Collonges-au-Mont-d'Or - les [Frères Troisgros](#) à Roanne - [André, Jacques et Anne-Sophie Pic](#) à Valence - [Marc Veyrat](#) à Veyrier-du-Lac - [Georges Blanc](#) à Vonnas

Sportifs : [René Arnoux](#) - [Brahim Asloum](#) - [Marie Dorin](#) - [Edgar Gropiron](#) - [Cristobal Huet](#) - [Vincent Jay](#) - [Jean-Claude Killy](#) - [Jeannie Longo](#) - [Laure Manaudou](#) - [Carole Montillet](#) - [Daniel Morelon](#) - [Olivier Panis](#) - [Raphaël Poirée](#) - [Alain Prost](#) - [Bernard Thévenet](#) - [Candide Thovex](#)

Économie et infrastructures

■ Économie de Rhône-Alpes - Économie de l'Auvergne :

Agro-alimentaire : [Vignoble](#) - [Teisseire](#) - [Weiss](#) - [Limagrain](#)

Industrie : [Aixam](#) - [A.Raymond](#) - [Duarig](#) - [Focal JMLab](#) - [Groupe Zannier](#) - [Léon Grosse](#) - [Michelin](#) - [Petzl](#) - [Pinguely Haulotte](#) - [Renault Trucks](#) - [Sabatier Aîné et Perrier](#) - [Samse](#) - [Schneider Electric](#) - [STMicroelectronics](#) - [Souvignet](#) - [Piscines Desjoyaux](#) - [Le Thiers](#)

Chimie : [Aventis](#) - [SNF Floerger](#)

Édition : [Glénat](#)

Service : [Babou](#) - [Caggemini \(Sogeti\)](#) - [Lyonix](#) - [GrenoblIX](#) - [Banque Chalus](#) - [Crédit agricole Centre France](#)

Distribution : [Groupe Casino](#)

Technopole : [Polygone scientifique](#) - [Inovallée](#)

Recherche : [Minatec](#)

■ Presse et médias :

[Le Progrès](#) (207 849 ex.) - [Le Dauphiné libéré](#) (303 500 ex.) - [La Montagne](#) (179 862 ex.)

■ Infrastructures :

Autoroutes : [A6](#) - [A7](#) - [A39](#) - [A40](#) - [A404](#) - [A41](#) - [A42](#) - [A43](#) - [A430](#) - [A432](#) - [A450](#) - [A47](#) - [A48](#) - [A480](#) - [A49](#) - [A51](#) - [A71](#) - [A72](#) - [A75](#) - [A77](#) - [A89](#)

Périphériques : [Boulevard périphérique de Lyon](#) - [Périphérique de Grenoble](#) - [Boulevard périphérique de Saint-Étienne](#) - [Périphérique de Valence](#)

Transport ferroviaire : [LGV Centre France](#) - [TER Auvergne](#) - [LGV Rhin-Rhône](#) - [Tour du Cantal](#) - [Panoramique des Dômes](#)

Gares : [Liste des gares d'Auvergne-Rhône-Alpes](#) - [Gare de Lyon-Saint-Exupéry TGV](#) - [Gare de Valence-Rhône-Alpes-Sud TGV](#)

Tunnels routiers : [Tunnel du Mont-Blanc](#) - [Tunnel du Fréjus](#) - [Tunnel de L'Épine](#) - [Tunnel de Fourvière](#) - [Tunnels de la Croix-Rousse](#) - [Deuxième tunnel routier du Lioran](#)

Barrages : [Barrage de l'Aigle](#) - [Barrage de l'Échapre](#) - [Barrage d'Enchanet](#) - [Barrage des Fades](#) - [Barrage de Grand'Maison](#) - [Barrage de la Girotte](#) - [Barrage du Gour Noir](#) - [Barrage de Lavalette](#) - [Barrage de Pierre-Bénite](#) - [Barrage de Roselend](#) - [Barrage de Saint-Étienne-Cantalès](#) - [Barrage de Saint-Guérin](#) - [Barrage du Chevril](#) - [Barrage de la Sassièrre](#) - [Barrage du Saut](#) - [Barrage de Grangent](#) - [Barrage de Génissiat](#)


Aéroports : [Aéroport de Lyon-Saint-Exupéry](#) - [Aéroport de Grenoble-Isère](#) - [Aéroport de Clermont-Ferrand Auvergne](#) - [Aéroport de Saint-Étienne-Loire](#) - [Aéroport de Chambéry](#) - [Savoie](#) - [Aéroport d'Annecy Haute-Savoie Mont-Blanc](#) - [Aéroport d'Aurillac](#) - [Aéroport de Valence-Chabeuil](#) - [Aéroport du Puy](#) - [Loudes](#) - [Aéroport de Montluçon Guéret](#)

- **Téléphériques** : [Mont-Dore](#), [Plomb du Cantal](#), [Téléphérique de Grenoble Bastille](#), [Téléphérique de l'aiguille du Midi](#)
- **Transports pédestres** : [sentiers de grande randonnée 3, 4, 5, 7, 9, 30, 40, 41, 42, 50, 65, 70, 76, 91, 93, 96, 300, 400, 420, 429, 430, 441, 463, 470, 549, 700](#)
- **Transport fluvial** : [Canal de Berry](#) - [Canal du Rhône au Rhin](#)

Patrimoine naturel d'Auvergne-Rhône-Alpes

■ Parcs nationaux

[Parc national de la Vanoise](#)
[Parc national des Écrins](#)
[Parc national des Cévennes](#)



■ Parcs naturels régionaux

[les Baronnies provençales](#)
[les Bauges](#)
[Chartreuse](#)
[Livradois-Forez](#)
[le Haut-Jura](#)
[les Monts d'Ardèche](#)
[le Pilat](#)
[le Vercors](#)
[les Volcans d'Auvergne](#)



■ Réserves naturelles régionales

[Réserve naturelle régionale des cheires et grottes de Volvic](#)
[Réserve naturelle régionale de l'étang de Haute-Jarrie](#)
[Réserve naturelle régionale de l'étang de Saint-Bonnet](#)
[Réserve naturelle régionale des étangs de Ménérier](#)

Principales villes d'Auvergne-Rhône-Alpes


■ Les aires urbaines

1 Lyon : 1 639 558
2 Grenoble : 684 398
3 Saint-Étienne : 515 240
4 Clermont-Ferrand : 479 096
5 Annemasse : 300 200
6 Annecy : 234 085
7 Chambéry : 223 280
8 Valence : 212 632
9 Vienne : 111 606
10 Cluses : 92 501



■ Les plus grandes villes

1 Lyon : 1 620 331
2 Grenoble : 510 368
3 Saint-Étienne : 372 308
4 Clermont-Ferrand : 264 704
5 Chambéry : 186 355
6 Annemasse : 174 566
7 Annecy : 166 143
8 Valence : 128 461
9 Vienne : 94 317



Réserve naturelle régionale des étangs de Mèpieux
 Réserve naturelle régionale de la galerie du Pont-des-Pierres
 Réserve naturelle régionale des gorges de la Loire
 Réserve naturelle régionale des Grads de Naves
 Réserve naturelle régionale de la grotte des Sadoux
 Réserve naturelle régionale des Isles du Drac
 Réserve naturelle régionale des Jasseries de Colleigne
 Réserve naturelle régionale du lac d'Aiguebelette
 Réserve naturelle régionale du lac de Malaguet
 Réserve naturelle régionale de la mine du Verdy
 Réserve naturelle régionale du Puy de Marmant
 Réserve naturelle régionale du récif fossile de Marchon - Christian Gourrat
 Réserve naturelle régionale de la tourbière des Saisies - Beaufortain - Val d'Arly
 Réserve naturelle régionale du val de Loire Bourbonnais

10 Cluses : 88 260

■ **Les plus grandes communes**

- 1 Lyon : 496 344
- 2 Saint-Étienne : 171 260
- 3 Grenoble : 158 346
- 4 Villeurbanne : 146 282
- 5 Clermont-Ferrand : 141 569
- 6 Valence : 63 405
- 7 Vénissieux : 59 855
- 8 Chambéry : 57 342
- 9 Annecy : 50 379
- 10 Vaulx-en-Velin : 44 087

Massifs montagneux d'Auvergne-Rhône-Alpes

■ **Préalpes**

Massif du Chablais - Massif du Giffre - Aiguilles Rouges - Massif des Bornes - Chaîne des Aravis - Massif des Bauges - Massif de la Chartreuse - Massif du Vercors - Massif du Diois - Massif du Dévoluy - Massif des Baronnies



■ **Alpes occidentales**

Massif du Mont-Blanc - Massif du Beaufortain - Massif de la Lauzière - Massif de la Vanoise - Massif du Grand Paradis - Massif du Mont-Cenis - Massif des Cerces



■ **Massif central**

Aubrac - Montagne bourbonnaise - Boutières - Monts du Cantal - Cézallier - Massif du Devès - Monts Dôme - Monts Dore - Monts du Forez - Monts du Livradois - Monts du Lyonnais - Monts de la Madeleine - Margeride - Meygal - Massif du Mézenc - Massif du Pilat - Tanargue



■ **Partie sud du Jura**



Lacs et cours d'eau en Auvergne-Rhône-Alpes

■ **Lacs**

- Léman
- Lac du Bourget
- Lac d'Annecy
- Lac d'Aiguebelette
- Lac de Paladru
- Lac d'Aydat
- Lac Chambon
- Lac Chauvet
- Lac Pavin
- Lac de Guéry
- Lac de Montcineyre
- Lac de Servières
- Gour de Tazenat
- Lac de Bourdouze
- Lac du Bouchet
- Lac de Saint-Étienne-Cantalès
- Lac de Saint-Front
- Lac de Malaguet
- Lac de Courty



■ **Fleuves**

- La Loire
- Le Rhône

■ **Rivières**

- L'Ain - L'Alagnon - L'Allier - L'Ambène - L'Aumance - L'Arc - L'Ardèche - L'Arve - L'Authre - L'Auzon - La Besbre - La Cère - Le Cher - La Doire - La Dordogne - Le Drac - La Drôme - L'Eyrieux - Le Fier - Le Gier - L'Impradine - L'Isère - La Jordanne - La Rhue - La Santoire - La Saône - La Sioule - Le Thiou - La Veyre - La Dore - La Durole



Les grands domaines skiables d'Auvergne-Rhône-Alpes

Alpes

- Les Trois-Vallées : **338** pistes, 600 km de pistes
- Les Portes du Soleil : **288** pistes, 650 km de pistes non reliées intégralement
- Paradiski : **239** pistes, 420 km de pistes
- Évasion Mont-Blanc : **162** pistes, 450 km de pistes non reliées intégralement
- Espace Diamant : **146** pistes, 175 km de pistes non reliées intégralement
- Espace Killy : **137** pistes, 300 km de pistes
- Grand Massif : **134** pistes, 265 km de pistes
- Les Grandes Rousses : **117** pistes, 236 km de pistes
- Les Sybelles : **96** pistes, 310 km de pistes
- Espace San Bernardo : **73** pistes, 150 km de pistes



Les stations thermales en Auvergne-Rhône-Alpes

■ **Ain :**

Divonne-les-Bains

■ **Allier :**

Bourbon-l'Archambault - Néris-les-Bains - Vichy

■ **Ardèche :**

Neyrac-les-Bains - Saint-Laurent-les-Bains - Vals-les-Bains

■ **Cantal :**

Chaudes-Aigues

■ **Drôme :**



- Savoie Grand Revard : **55** pistes, 200 km de pistes
- Val Cenis Vanoise : **55** pistes, 125 km de pistes



Massif Central

- Super-Besse : **27** pistes, 43 km de pistes
- Le Lioran : **45** pistes, 60 km de pistes
- Le Mont-Dore : **31** pistes, 41 km de pistes

x

Montbrun-les-Bains

Isère :

Allevard-les-Bains - Uriage-les-Bains

Loire :

Montrond-les-Bains - Sail-les-Bains - Saint-Galmier

Puy-de-Dôme :

La Bourboule - Châteauneuf-les-Bains - Châtel-Guyon - Mont-Dore - Royat - Saint-Nectaire - Vichy

Savoie :

Aix-les-Bains - Brides-les-Bains - Challes-les-Eaux - La Léchère - Salins-les-Thermes

Haute-Savoie :

Évian-les-Bains - Saint-Gervais-les-Bains - Thonon-les-Bains

Aller plus loin

Sur les autres Portails



Portail de la Métropole de Lyon



Portail de Saint-Étienne et ses environs



Portail de Clermont-Ferrand



Portail d'Annecy et ses environs



Portail de Chambéry et ses environs



Portail de Grenoble Métropole



Portail de Valence et sa région



Portail de Vienne et ses environs



Portail du Bugey



Portail de la Bresse



Portail de la Dombes



Portail du Pays de Gex



Portail de la Côte de l'Ain



Portail de Thiers



Portail du Dauphiné



Portail de l'Occitanie



Portail de l'Auvergne



Portail de la Savoie



Portail des Alpes



Portail du Massif central



Portail du Massif du Jura



Portail de la Loire



Portail du Rhône

Sur les autres Wiki



Auvergne-Rhône-Alpes sur W ikinews
Actualités



Auvergne-Rhône-Alpes sur W ikiquote
Citations



Auvergne-Rhône-Alpes sur Commons
Images



Auvergne-Rhône-Alpes sur W ikisource
Textes



Auvergne-Rhône-Alpes sur W ikibooks
Manuels



Auvergne-Rhône-Alpes sur W ikivoyage
Carnets



Auvergne-Rhône-Alpes sur W ikidata
Données

Projet

Venez faire un tour sur le Projet Auvergne-Rhône-Alpes
ou lancez-vous dans la création d'un article ou complétez des articles à l'état d'ébauches.

Ce document provient de <<https://fr.wikipedia.org/w/index.php?title=Portail:Auvergne-Rhône-Alpes&oldid=142708433>>.

La dernière modification de cette page a été faite le 18 novembre 2017 à 13:21.

Drôit d'auteur : les textes sont disponibles sous licence Creative Commons attribution, partage dans les mêmes conditions d'autres conditions peuvent s'appliquer. Voyez les conditions d'utilisation pour plus de détails, ainsi que les crédits graphiques.

Wikipedia® est une marque déposée de la Wikimedia Foundation, Inc, organisation de bienfaisance régie par le paragraphe 501(c)(3) du code fiscal des États-Unis.